

GOBIERNO AUTÓNOMO DESCENTRALIZADO
MUNICIPAL DEL CANTÓN MEJÍA

DIRECCIÓN DE
PLANIFICACIÓN TERRITORIAL

Memorando Nro. GADMCM-DIPLAT-2024-1414-M

Machachi, 10 de septiembre de 2024

PARA: Sra. Nerida Marlene Salazar Ortiz

Srta Patricia Alexandra Pastrano Casanova

Sr. Carlos Efraín Chilibuina Oña

Ing. Santiago Marcelo Teran Tejada

Daniel Nuñez

Srta. Ing. Jéssica María Chicaiza Villegas

Sr. Franklin Fabian Gualotuña Vinuesa

Sr. Arq. Johnny David Gamboa Martinez
Director de Planificación Territorial

ASUNTO: Solicitud de observaciones conforme la reunión "Modelos Territoriales"


De mi consideración:

En relación a la reunión mantenida el día de 04 de septiembre en la Dirección de Planificación Territorial, donde se acordó que todos los GADs Parroquiales del Cantón Mejía generen una reunión con los presidentes de barrios urbanos y rurales para identificar puntos claves que sean evidenciados en la propuesta del PDOT y PUGS cantonal hasta la próxima semana, se solicita cordialmente enviar la lista de solicitudes al respecto hasta el día **viernes 13 de septiembre de 2024**, con el fin de que se trabajen estos aspectos en la propuesta del PDOT, PUSG y su Ordenanza, con el fin de que la última semana de este mes sea socializada la propuesta final del PDOT y PUSG en las parroquias y pueda ser ajustada según las necesidades del territorio y sus habitantes para que estos instrumentos solventen las necesidades de la ciudadanía mejiese.

Con sentimientos de distinguida consideración.

Atentamente,

DIR. Machachi, Palacio Municipal
José Mejía E-50 y Simón Bolívar
TEL. 078 222 2222



GOBIERNO AUTÓNOMO DESCENTRALIZADO
MUNICIPAL DEL CANTÓN MEJÍA

DIRECCIÓN DE
PLANIFICACIÓN TERRITORIAL

Memorando Nro. GADMCM-DIPLAT-2024-1414-M

Machachi, 10 de septiembre de 2024

Documento firmado electrónicamente

Arq. Johnny David Gamboa Martinez

DIRECTOR DE PLANIFICACIÓN TERRITORIAL

Referencias:

- GADMCM-DIPLAT-2024-0300-O

ca



Firmado electrónicamente por:
**JOHNNY DAVID GAMBOA
MARTINEZ**

DIR. Machachi, Palacio Municipal
José Mejía E-50 y Simón Bolívar

Memorando Nro. GADPA – ECGQ-OP.2024-127

Aloasí, 16 de septiembre de 2024

PARA: Arq. Johnny Gamboa
DIRECTOR DE PLANIFICACION TERRITORIAL

ASUNTO: Entrega de Documentación – Problemática de la Parroquia Aloasí

Estimado Director,

En base a la reunión mantenida el día miércoles 04 de septiembre en el que se solicitó se presente la problemática que tienen cada una de las Parroquias para ser tomadas en cuenta para la actualización del PDOT y PUGS, se solicitó a los moradores de la Parroquia Aloasí se acerquen a realizar un registro de la problemática causada por el PDOT y PUGS vigente.

Para lo cual se evidencia problemática en cuanto a.

- Lotes mínimos en el área urbana y rural de la parroquia emitidos en los IPRUS.
- Parámetros técnicos irreales.

1. RETIROS
2. COS PB
3. COS TOTAL

- Problemas de construcciones en quebradas.
- Recuperación de las quebradas.
- Cambio de retiros antes no tenían retiro frontal y ahora tienen retiro frontal de 3m.
- Fraccionamientos de herederos no se los puede realizar.
- Lotes mínimos de 300 y 400 en la zona urbana de la parroquia, anteriormente existían lotes mínimos de 200.
- Delimitación de la Parroquia Aloasí con las vecinas parroquias (El Chaupi y Aloag).
- Delimitación de la zona Agrícola.
- Delimitación de cada uno de los Barrios Urbanos y Barrios Rurales.

G.A.D. MUNICIPAL DEL CANTÓN MEJÍA
DIRECCIÓN DE PLANIFICACIÓN TERRITORIAL



16 SEP 2024

[Firma]
RECIBIDO

12:56
HORA

Recibido

Arq. Romina Néñez

17/09/2024 12:43


PROBLEMATICAS PARROQUIA ALOASI				
#	PROPIETARIO	CLAVE CATASTRAL	PROBLEMÁTICA	LOTES MINIMOS
1	TINGO CAIZA MARIA ISABEL	1703520101059001000	retiros	300
2	BOHORQUEZ LEON LUIS ALFONSO	1703520101240035800	lote mínimo fraccionamiento de herederos	5000
3	CEVALLOS NOROÑA BERTHA ETELVINA	1703520101210030600	lote mínimo fraccionamiento de herederos	20000
4	NOROÑA CALISPA ANTONIA CONCEPCION	1703520101240009900	lote mínimo fraccionamiento de herederos	100000
5	LOPEZ MARTINEZ ALEX ERNESTO	1703520101240153000	retiros COS PB COS TOTAL	100000
6	IZA TOAPANTA MARIA JUANA	1703520101210004500	lote mínimo fraccionamiento de herederos	20000
7	SUNTAXI IGUASIN MANUEL AUGUSTO	1703520101210019700	lote mínimo fraccionamiento de herederos	20000
8	CORTEZ CENTENO MARIANA	1703520101210013800	lote mínimo fraccionamiento de herederos	20000
9	ESCOBAR BUENAÑO MARIA TRANSITO	1703520101240026200	lote mínimo fraccionamiento de herederos	0
10	ARCENTALES PILA ROSA MERCEDES	1703520101250130000	lote mínimo fraccionamiento de herederos	800
11	MORALES CENTENO JORGE ALBERTO	1703520101230184300	lote mínimo fraccionamiento de herederos	800
12	QUINALUISA GONZALES LUIS ISMAEL	1703520101240019300	lote mínimo fraccionamiento de herederos	10000
13	ZAPATA CUEVA HUMBERTO BOLIVAR	1703520101008042000	Si se puede ya proceder al faccioanmiento	300
14	CHOCHO SIMBA LUIS AMABLE	1703520101260014400	lote mínimo fraccionamiento de herederos	5000000
15	ALULEMA VILLEGAS EDWIN MARCELO	1703520104020002000	retiros de acequias	500
16	TOAPANTA PADILLA LAURA MARIA	1703520101220061800	no pueden vender	20000
17	LLUMIGUSIN EDUARDO	1703540101210006300	lote mínimo fraccionamiento de herederos	5000000
18	MARIA BLANCA PIEDAD BARRIONUEVO TOAPANTA	1703540101210005200	lote mínimo fraccionamiento de herederos	5000000
19	IZA UGSHA JOSE MIGUEL	1703520102002032000	lote mínimo fraccionamiento de herederos	500
20	CENTENO CHACON DIEGO ARMANDO	1703520102009037000	fraccionamiento en proceso	400
21	GONZALEZ UBILLUS LUZ EMPERATRIZ	1703520102051004000	lote mínimo fraccionamiento de herederos	300
22	LANDAZURI WITT LUIS ENRIQUE	1703520101240105000	lote mínimo fraccionamiento de herederos	5000
23	CAZA CAIZA SEGUNDO JUAN	1703520101210008900	lote mínimo fraccionamiento de herederos	200000

11

12

13

Atentamente,



Arq. Evelin Guacapiña
CC. 172241401-6

**PRESIDENTA DE LA COMISIÓN DE OBRAS PÚBLICAS VIALIDAD Y
ASENTAMIENTOS HUMANOS**

No. SERCOP-YFvwE8Pjtl

100

100

100



<<<

Cutuglagua, 16 de septiembre de 2024
OFICIO No. GPCUT-P-CCH-400-2024

Arquitecto
Johnny David Gamboa Martínez
**DIRECTOR DE PLANIFICACIÓN TERRITORIAL DEL GOBIERNO AUTÓNOMO
DESCENTRALIZADO MUNICIPAL DEL CANTÓN MEJÍA**
Presente. –

De mis consideraciones:

Reciba un cordial saludo a nombre del Gobierno Autónomo Descentralizado Parroquial Rural de Cutuglagua.

Por medio de la presente me permito manifestar lo siguiente:

Mediante Oficio Nro. GADMCM-DIPLAT-2024-0300-O ingresado al GAD Parroquial de Cutuglagua el 03 de septiembre del 2024 se convoca a mesa de trabajo a todos los Gobiernos Parroquiales a fin de revisar los modelos territoriales en las zonas urbanas de las parroquias, en dicha reunión se solicita se les haga llegar observaciones a ser consideradas dentro del proceso de Actualización del PDOT y PUGs del cantón Mejía, por lo cual nos permitimos hacerle llegar lo siguiente:

- Considerar normativa para el control, cuidado y limpieza de quebradas de la parroquia de Cutuglagua en especial respetar los límites establecidos.
- Establecer medidas sancionatorias o de control a las personas que no respeten las fronteras agrícolas.
- Regular las propiedades horizontales dentro de la parroquia de Cutuglagua.
- Cuidado y control del mal uso de espacios públicos (ventas ambulantes, construcciones irregulares, locales sin permisos de funcionamiento, uso de vías y calles principales como parqueaderos, entre otros)
- Mediante reunión convocada por parte del GAD Municipal del cantón Mejía de manera conjunta con el equipo consultor a cargo de la Actualización del Plan de Desarrollo y Ordenamiento Territorial 2023-2027 del cantón Mejía, mediante Oficio Nro. GADMCM-DIPLAT-2024-0276-O del 08 de agosto, se hizo mención a que buscaban regularizar los predios pertenecientes a UNORIC R.Q.E.; como suelo de expansión urbana y dotarles de los servicios básicos que requieren, aun cuando no han podido cubrir las necesidades básicas insatisfechas de otros barrios legalmente establecidos, lo cual enciende las alarmas en la ciudadanía puesto que en el PUGs vigente estos constan como suelo agrícola de protección y esto no debería ser posible. Es por ello que también solicitamos se realicen los trámites legales pertinentes para realizar las sanciones correspondientes de ser el caso y se respete el uso de suelo para estos predios a fin de poder contar con una parroquia organizada y bien estructurada.

Agradecemos de antemano su positiva y pronta respuesta.

Con sentimientos de distinguida consideración.

Atentamente,



Sr. Carlos Chiliquinga
**PRESIDENTE DEL GOBIERNO AUTÓNOMO
DESCENTRALIZADO PARROQUIAL RURAL DE CUTUGLAGUA**

(022)3006462
RUC GAD: 1768086320001

 gadpcutuglagua@gmail.com

G.A.D. MUNICIPAL DEL CANTÓN MEJÍA
DIRECCIÓN DE PLANIFICACIÓN TERRITORIAL



17 SEP 2024

RECIBIDO

11:04
HORA

Recibido

Aiq. Rommel Núñez
17/09/2024 12:13



Cutuglagua-Mejía
Barrio Santiago Roldos
Estación Ferroviaria, Santa Rosa

CÉDULA DE
IDENTIDAD

REPÚBLICA DEL ECUADOR

DIRECCIÓN GENERAL DE REGISTRO CIVIL, IDENTIFICACIÓN Y ECUACION
APELLIDOS CONDICIÓN CIUDADANÍA



CHILQUINGA

ONÁ

NOMBRES

CARLOS EFRAIN

NACIONALIDAD

ECUATORIANA

FECHA DE NACIMIENTO

26 JUN 1997

LUGAR DE NACIMIENTO

PICHINCHA QUITO

SANTA PRISCA

FIRMA DEL TITULAR

NUI.1726377169

[Signature]

SEXO

HOMBRE

No. DOCUMENTO

632204185

FECHA DE VENCIMIENTO

05 AGO 2032

NAT/CAN

851673



APELLIDOS Y NOMBRES DEL PADRE
CHILQUINGA CRUZ JOSE EFRAIN
APELLIDOS Y NOMBRES DE LA MADRE
ONÁ CORAQUELLA MARIA PABYOLA
ESTADO CIVIL
SOLTERO

CODIGO DACTILAR
V9844V2242
TIPO SANGRE O+

DONANTE
SI

LUGAR Y FECHA DE EMISIÓN
MEJIA 05 AGO 2022

[Signature]
DIRECTOR GENERAL



I<ECU0322041855<<<<<1726377169
9706202M3208058ECU<SI<<<<<<<<9
CHILQUINGA<ONÁ<<CARLOS<EFRAIN



CERTIFICADO DE VOTACION

21 DE ABRIL DE 2024

CHILQUINGA ONÁ CARLOS
EFRAIN

N° 98960623

PROVINCIA: PICHINCHA

CIRCONSCRIPCION:

CANTÓN: MEJIA

PARROQUIA: CUTUGLAGUÁ

ZONA: 1

JUNTA No. 0004 MASCULINO



CODIFIC

cc n° 1726377169



GOBIERNO AUTÓNOMO DESCENTRALIZADO PARROQUIAL RURAL
MANUEL CORNEJO ASTORGA
TANDAPI - ECUADOR
RUC 1768095500001



CIADPMCA - 2024 - 0F259

Tandapi, 17 de septiembre del 2024

PARA:

Wilson Rodríguez

Alcalde del Gobierno Autónomo descentralizado Municipal del Cantón Mejía

CC

David Gamboa

Director de planificación de la Municipalidad de Mejía

ASUNTO: Solicitud análisis de territorio

En conocimiento de las características agrícolas, turísticas y productivas del territorio, vinculadas a la protección ambiental es necesario que se realice un análisis de una planificación productiva sustentable diferenciada con el resto del Cantón, considerando que mantenemos comunidades y centros poblados con diferentes morfologías, además el crecimiento sin normativas claras ha generado problemas con la legalización de predios en tal motivo es necesario la revisión y creación de polígono de intervención territorial de los centros poblados y zonas consolidadas en virtud que es inevitable plantear un crecimiento ordenado ya que lo contrario genera fraccionamientos de hecho sin considerar nuestro potencial productivo y de conservación ambiental.

En el análisis de los polígonos es importante revisar de forma participativa los usos principales, permitidos, condicionados y prohibidos de tal manera que esta planificación se proyecte para varios años. Por esta razón proponemos que se considere los siguientes usos y tamaños de lotes dependiendo el caso, los mismos que se aterrizarán en el territorio en las mesas trabajo.

USO		Lote Mínimo
Residencial Rural	Residencial Rural	200-300
	Residencial Rural Agrícola 1	400-600
	Residencial rural Agrícola 2	1000-2500
AGRICOLA	Producción Agropecuaria	10000
		20000
		50000
	Producción Agropecuaria Sustentable	5000-10000-50000

Sabiendo que tendremos respuesta favorable, dese va le hacemos llegar nuestra profunda gratitud y estima.

Ing. Daniel Muñoz Mga.
PRESIDENTE DEL
GOBIERNO PARROQUIAL RURAL
MANUEL CORNEJO ASTORGA

Atentamente,



Lcda. Susaida Granman
SECRETARIA

Recibido
Ag. Romero Nolas

19/09/2024

15:56

Ing. Daniel Muñoz Mga.
PRESIDENTE
2024-09-17



GOBIERNO AUTÓNOMO DESCENTRALIZADO PARROQUIAL RURAL
MANUEL CORNEJO ASTORGA
TANDAPI, ECUADOR
RDC 1740095300001



GADPMCA - 2024 - 00359

Tandapi, 17 de septiembre del 2024

PARA:

Wilson Rodríguez

Alcalde del Gobierno Autónomo descentralizado Municipal del Cantón Mejía

CC:

David Gariboa

Director de planificación de la Municipalidad de Mejía

ASUNTO: Solicitud análisis de territorio

En conocimiento de las características agrícolas, turísticas y productivas del territorio, vinculadas a la protección ambiental es necesario que se realice un análisis de una planificación productiva sustentable diferenciada con el resto del Cantón, considerando que mantenemos comunidades y centros poblados con diferentes morfologías, además el crecimiento sin normativas claras ha generado problemas con la legalización de predios en tal motivo es necesario la revisión y creación de polígono de intervención territorial de los centros poblados y zonas consolidadas en virtud que es inevitable planear un crecimiento ordenado ya que lo contrario genera fraccionamientos de hecho sin considerar nuestro potencial productivo y de conservación ambiental.

En el análisis de los polígonos es importante revisar de forma participativa los usos principales permitidos, condicionados y prohibidos de tal manera que esta planificación se proyecte para varios años. Por esta razón proponemos que se considere los siguientes usos y tamaños de lotes dependiendo el caso, los mismos que se aterrizarán en el territorio en las mesas trabajo.

USO		Lotes Mínimo
Residencial Rural	Residencial Rural	200-300
	Residencial Rural Agrícola 1	400-600
	Residencial rural Agrícola 2	1000-2500
AGRICOLA	Producción Agropecuaria	10000
		20000
	Producción Agropecuaria Sustentable	50000
		5000-10000-50000

Sabiendo que tendremos respuesta favorable, dese va le hacemos llegar nuestra profunda gratitud y estima.

Ing. Daniel Muñoz M.
PRESIDENTE DEL
GOBIERNO PARROQUIAL RURAL
MANUEL CORNEJO ASTORGA

Atentamente,



Licda. Natividad Guzmán
SECRETARIA
GOBIERNO PARROQUIAL RURAL
MANUEL CORNEJO ASTORGA



GAD Parroquial
Uyumbicho 2023-2027

OF.GADPU.094-2024

Uyumbicho, 17 de septiembre del 2024

Arq.

Johnny David Gamboa.

DIRECTOR DE PLANIFICACIÓN TERRITORIAL GAD. MUNICIPAL DEL CANTÓN MEJÍA.

Presente.

De mi consideración.-

Reciba un atento cordial y respetuoso saludo a nombre del Gobierno Autónomo Descentralizado Parroquial de Uyumbicho, deseando éxitos en sus labores.

Los problemas a ser considerados en la actualización del PDOT y PUGS en la parroquia con los siguientes:

- Santa Catalina.
- Expansión industrial (containers) en el barrio Tejar Alto y Bellavista
- Expansión industrial barrió Angamarca.
- Asentamientos indígenas y su falta de consolidación como parte de la parroquia.
- Delimitación de los barrios en especial los que limitan con la parroquia Tambillo

Particular que le comunico para los fines consiguientes.

Atentamente,


Ing. Santiago Terán.

**PRESIDENTE GOBIERNO
PARROQUIAL DE UYUMBICHO**




Recibido

Arg. Remona N.

19/09/2024

15:57



GOBIERNO AUTÓNOMO DESCENTRALIZADO
MUNICIPAL DEL CANTÓN MEJÍA

DIRECCIÓN DE
PLANIFICACIÓN TERRITORIAL

Oficio Nro. GADMCM-DIPLAT-2024-0342-O

Machachi, 17 de septiembre de 2024

Asunto: Insistencia a Solicitud de Observaciones conforme la Reunión Modelos Territoriales.

Señora
Nerida Marlene Salazar Ortiz
Presidente
GOBIERNO PARROQUIAL EL CHAUPÍ

Señorita
Patricia Alexandra Pastrano Casanova
Presidenta
GOBIERNO PARROQUIAL DE TAMBILLO

GAD PARROQUIAL DE TAMBILLO
RECIBIDO *Grece*
FECHA: *17/09/2024*
FIRMA: *[Firma]*

Ingeniero
Santiago Marcelo Teran Tejada
GOBIERNO A. D. PARROQUIAL DE UYUMBICHO

GAD PARROQUIAL UYUMBICHO
Fecha: *17-09-2024*
Hora: *14h11*
Recibido: *[Firma]*
Firma: *[Firma]*

Señor
Franklin Fabian Gualotuña Vinuesa
Presidente
GAD PARROQUIAL DE ALOAG

G.A.D. Parroquial Rural de Alosag
Administración 2023 - 2027
Recibido por: *Viviana Santale*
Fecha: *17/09/2024* Hora: *15h13*

Señor
Alberto Daniel Núñez Agurto
En su Despacho


De mi consideración:

Estimados Presidentes de los GADs Parroquiales,

Me dirijo a ustedes con carácter urgente para recordarles que, conforme al Memorando Nro. **GADMCM-DIPLAT-2024-1414-M**, emitido el 10 de septiembre de 2024, en el cual se solicitó la remisión de las observaciones referentes a los modelos territoriales discutidos en la reunión mantenida en la Dirección de Planificación Territorial, lo cual está generando retraso en nuestro proceso de planificación.

Específicamente, se requiere que las observaciones sean enviadas a más tardar el **martes 17 de septiembre de 2024, hasta las 17:00**. Este plano es inamovible y esencial para cumplir con los tiempos establecidos para la revisión y ajuste de los modelos territoriales. La falta de cumplimiento con este requerimiento puede tener consecuencias negativas para el desarrollo del proyecto y, por ende, para las comunidades que representan. Por lo

DIR. Machachi, Palacio Municipal
José Mejía E-50 y Simón Bolívar
TELF. 023819250 Ext: 242
www.municipiodemejia.gob.ec



GOBIERNO AUTÓNOMO DESCENTRALIZADO
MUNICIPAL DEL CANTÓN MEJÍA

DIRECCIÓN DE
PLANIFICACIÓN TERRITORIAL

Oficio Nro. GADMCM-DIPLAT-2024-0342-O

Machachi, 17 de septiembre de 2024

tanto, insto a cada uno de ustedes a priorizar esta solicitud y remitir las necesidades de la ciudadanía con la mayor urgencia posible.

Nota: Las observaciones deben ser enviadas a la Dirección de Planificación Territorial.

Con sentimientos de distinguida consideración.

Atentamente,

Documento firmado electrónicamente

Arq. Johnny David Gamboa Martínez

DIRECTOR DE PLANIFICACIÓN TERRITORIAL

Copia:

Señor Arquitecto
Josue Sebastian Jara Olmedo
Analista de Patrimonio 1

Señorita Abogada
Erika Yesenia Almachi Velasquez
Secretaria

jj



Firmado electrónicamente por:
JOHNNY DAVID GAMBOA MARTINEZ

DIR. Machachi, Palacio Municipal
José Mejía E-50 y Simón Bolívar
TELF. 023819250 Ext: 242
www.municipiodemejia.gob.ec



**GOBIERNO AUTÓNOMO DESCENTRALIZADO
PARROQUIAL RURAL EL CHAUPI**

**Cantón Mejía
EL CHAUPI – MEJÍA- ECUADOR**

**El Chaupi, 17 de Septiembre del 2024
Oficio-GADPRCH-GP-176-2024**

Arq. Johnny Gamboa
DIRECTOR DE PLANIFICACIÓN TERRITORIAL

Presente

De mi consideración.

A nombre del Gobierno Autónomo descentralizado Parroquial Rural El Chaupi y Tenencia Política El Chaupi reciba un atento y cordial saludo con el fin de transparentar procesos y gestiones manifestamos nuestro compromiso de unidad y organización.

El motivo del presente es para dar respuesta al Oficio Nro.- GADMCM-DIPLAT-2024-0342-O, en lo cual debemos informar que se solicita tratar el tema en territorio con los actores locales y presidentes barriales antes de presentar los modelos territoriales una propuesta clara sobre los:

- Fraccionamientos de la parte rural

Tema que el levantamiento del Diagnostico se solicitó tomar en cuenta pero hasta la fecha no existe, teniendo en cuenta el plan de gobierno del señor Alcalde en la Parroquia.

Por la favorable atención que se digne dar a la presente reitero mis sinceros agradecimientos:

Atentamente;

NERIDA MARLENE SALAZAR ORTIZ
Firmado digitalmente por
NERIDA MARLENE SALAZAR
ORTIZ
Fecha: 2024.09.18 15:34:24 -05'00'

Sra. Marlene Salazar

**PRESIDENTA DEL GAD
PARROQUIAL RURAL EL CHAUPI
ADMINISTRACIÓN 2023-2023**



**G.A.D. MUNICIPAL DEL CANTÓN MEJÍA
DIRECCIÓN DE PLANIFICACIÓN TERRITORIAL**



19 SEP 2024

RECIBIDO

**14:42
HORA**



CONSULTORÍA PARA LA ACTUALIZACIÓN DEL PDOT Y PUGS DEL CANTÓN MEJÍA

MAPEO DE ACTORES

**EQUIPO CONSULTOR
PDOT Y PUGS**



MAPEO DE ACTORES PARA PROCESO PARTICIPATIVO

1. Introducción

El mapeo de actores es un pilar fundamental en la planificación y gestión territorial, ya que permite identificar a los principales stakeholders que influyen y participan activamente en el desarrollo del Cantón Mejía. Este enfoque sistemático no solo ayuda a reconocer quiénes son estos actores, sino también a comprender sus roles, intereses y niveles de influencia, así como las relaciones que mantienen entre ellos y con el contexto político, económico y social del cantón.

Este proceso forma parte de la actualización del Plan de Desarrollo y Ordenamiento Territorial (PDOT) y del Plan de Uso y Gestión del Suelo (PUGS) en Mejía, con el objetivo de asegurar que estos instrumentos de planificación reflejen con precisión las necesidades, prioridades y dinámicas específicas de la región. El mapeo de actores desempeña un papel crucial al incorporar diversas perspectivas y garantizar que todas las voces relevantes sean escuchadas en la toma de decisiones. Esto permite formular políticas y estrategias más inclusivas, equitativas y representativas de toda la comunidad.

La metodología adoptada para el mapeo de actores en Mejía consta de varios pasos clave: la identificación y clasificación de los actores, la evaluación de sus intereses y la influencia o dependencia mutua, y la organización de mesas temáticas. Estas mesas permiten discusiones profundas sobre temas específicos y son fundamentales para fomentar la colaboración y alcanzar el consenso entre los diferentes actores. El proceso no se limita a actores gubernamentales y grandes entidades económicas, sino que también incluye a organizaciones de la sociedad civil, grupos minoritarios y representantes de las comunidades locales, asegurando así un enfoque integral y multidisciplinario.

El éxito del mapeo de actores en el Cantón Mejía es fundamental para construir una base participativa sólida en la actualización de los planes de desarrollo y ordenamiento territorial. Este enfoque garantiza que los planes no solo cumplan con los requisitos técnicos y legales, sino que también se alineen con las aspiraciones locales y los principios de desarrollo sostenible, reflejando así la rica diversidad y los valores del cantón.

2. Metodología

El mapeo de actores para el proceso participativo fue una tarea meticulosa y estructurada que consistió en identificar, clasificar y analizar a diversos actores clave del cantón. A través de bases de datos y encuestas, se recopiló información detallada sobre cada actor, incluyendo su rol, sector, nivel de influencia y datos de contacto. Los actores se agruparon en sectores gubernamentales, privados y sociedad civil, se clasificaron según su interés y grado de influencia en las decisiones políticas y de planificación.

Posteriormente, se organizaron mesas temáticas centradas en áreas clave como desarrollo económico, medio ambiente y movilidad, donde los actores pudieron compartir sus perspectivas y generar ideas de manera colaborativa. Estas discusiones fueron sistematizadas y sirvieron como insumos para la actualización de los instrumentos de planificación territorial, como el Plan de Desarrollo y Ordenamiento Territorial (PDOT) y el Plan de Uso y Gestión del Suelo (PUGS), asegurando que reflejaran un consenso amplio y las necesidades reales de la comunidad. Este enfoque integral garantizó un proceso participativo inclusivo, transparente y eficiente, promoviendo la cooperación y el compromiso de todos los sectores del cantón.

Organización de las Mesas Temáticas Basada en el Mapeo de Actores

Segmentación por Parroquias

Las mesas temáticas se programaron en diferentes parroquias del cantón, asegurando la representación geográfica de todas las áreas significativas. Cada parroquia ha sido asignada un día específico y horario que facilita la máxima participación de los actores locales identificados en el mapeo previo.

Identificación de Actores Clave

Antes de las reuniones, se identificaron actores clave en cada parroquia utilizando el mapeo de actores. Esto incluyó a líderes comunitarios, empresarios locales, autoridades parroquiales y otros actores con influencia o interés significativo en el desarrollo territorial. Se priorizó la inclusión de actores con un alto nivel de interés y aquellos clasificados como estratégicos para facilitar discusiones productivas y orientadas a resultados.

Logística y Preparación de las Mesas

Los espacios seleccionados para las mesas temáticas, como salones de usos múltiples, coliseos y teatros, fueron elegidos por su accesibilidad y capacidad para acoger a la cantidad prevista de participantes, garantizando así una participación cómoda para todos los actores involucrados. Además, se establecieron horarios convenientes que tuvieron en cuenta la disponibilidad general de los actores clave, con sesiones programadas tanto en la mañana como en la tarde para maximizar la asistencia y asegurar una mayor inclusión en el proceso.

Temáticas Específicas de Discusión

Cada mesa temática se centró en temas específicos relevantes para la parroquia, determinados a partir de los intereses y necesidades identificados durante el mapeo de actores. Esto permitió abordar cuestiones prioritarias como desarrollo económico, medio ambiente, infraestructura, y más.

Se prepararon materiales de discusión y agendas detalladas previamente, distribuidas a los participantes para que pudieran prepararse para las sesiones de manera efectiva.

Facilitación y Documentación

Cada sesión fue dirigida por líderes comunitarios con experiencia en la moderación de diálogos, lo que aseguró una comunicación fluida y un uso equitativo del tiempo de palabra entre los participantes. Todas las contribuciones y discusiones fueron documentadas meticulosamente, sirviendo como base para las futuras acciones y para la actualización de los planes de desarrollo y ordenamiento territorial, garantizando que las opiniones y propuestas de los actores se reflejen en los instrumentos de planificación.

Retroalimentación y Seguimiento

Después de cada mesa temática, se solicitó retroalimentación a los participantes para evaluar la efectividad de la sesión y recoger sugerencias para mejorar futuras reuniones. Se establecieron mecanismos de seguimiento para asegurar que las propuestas y preocupaciones discutidas se integren adecuadamente en los planes de acción y políticas locales.

Machachi, 19 de Junio 2024

Atentamente,



Arq. José Fernando Estrella Cadena, MSc.

CONSULTOR PDOT Y PUGS

PROCESO PARTICIPATIVO

CANTÓN MEJÍA

U

U

Nr	Autor - Institución - Cargo	Nombres	Apellidos	Sector de la sociedad (1 - 2 - 3)	Dirección	Contacto Institucional	Teléfono	Correo electrónico	Tipo de actor	Interes
1	Alcaldía del Cantón Mejía	Wilson Humberto	Rodriguez Vergara	1	TODAS	(593) 02 38 19250		w.rodriguezv@municipiodemejia.gob.ec	Clave	ALTO
2	Concejo del Cantón Mejía	Mayra Janeth	Pillajo Chilig	1	TODAS	(593) 02 38 19250	979137208	m.pillajoc@municipiodemejia.gob.ec	Estratégico	ALTO
3	Concejo del Cantón Mejía	Wilson Gonzalo	Castillo Hinojosa	1	TODAS	(593) 02 38 19250	961025003	w.castillloh@municipiodemejia.gob.ec	Estratégico	ALTO
4	Concejo del Cantón Mejía	Jorge Alberto	Carpio	1	TODAS	(593) 02 38 19250	984069695	j.carpio@municipiodemejia.gob.ec	Estratégico	ALTO
5	Concejo del Cantón Mejía	María Fernanda	Cornejo Loayza	1	TODAS	(593) 02 38 19250	991246194	m.cornejol@municipiodemejia.gob.ec	Estratégico	ALTO
6	Concejo del Cantón Mejía	Vicente Eduardo	Ludeña Camacho	1	TODAS	(593) 02 38 19250	983508687	v.ludeñac@municipiodemejia.gob.ec	Estratégico	ALTO
7	Concejo del Cantón Mejía	Raúl Alfredo	Pérez Ayala	1	TODAS	(593) 02 38 19250	995613331	r.perez@a@municipiodemejia.gob.ec	Estratégico	ALTO
8	Concejo del Cantón Mejía	Mayra Alejandra	Tasipanta Caiza	1	TODAS	(593) 02 38 19250	987483984	m.tasipantac@municipiodemejia.gob.ec	Estratégico	ALTO
9	Asesor de Alcaldía	Gabriela Elizabeth	Cola Chipugse	1	TODAS	(593) 02 38 19250	983903105	g.colac@municipiodemejia.gob.ec	Estratégico	ALTO
10	Asesor de Alcaldía	Edison Isaias	Gómez Hidalgo	1	TODAS	(593) 02 38 19250	992955071	e.gomez@municipiodemejia.gob.ec	Estratégico	ALTO
11	Administración de Talento Humano	Jenny Alexandra	Calispa Moreno	1	TODAS	(593) 02 38 19250	984635290	j.calispam@municipiodemejia.gob.ec	Estratégico	ALTO
12	Administrativo	Jorge Ramiro	Gomez Culeay	1	TODAS	(593) 02 38 19250	999717064	j.gomez@municipiodemejia.gob.ec	Estratégico	ALTO
13	Comunicación Social	Amparo Soledad	Quinga Araujo	1	TODAS	(593) 02 38 19250	992563825	a.quinaa@municipiodemejia.gob.ec		ALTO
14	Control y Servicios Públicos	Geovanny Renato	Larrea Herrera	1	TODAS	(593) 02 38 19250	995704312	g.larreh@municipiodemejia.gob.ec		ALTO
15	Ciudadano y Control Ambiental	Estefani Alexandra	Rueda Pillajo	1	TODAS	(593) 02 38 19250	958996342	e.ruedap@municipiodemejia.gob.ec		ALTO

2

3

16	Desarrollo Turístico y Productivo	Liliana Paulina	Gutierrez Changoluisa	1	TODAS	(593) 02 3819250	999136516	l.gutierrez@municipiodemejia.gob.ec	ALTO
17	Financiera	Bianca Jimena	Villacis Viteri	1	TODAS	(593) 02 3819250	985523549	b.villacisv@municipiodemejia.gob.ec	ALTO
18	Geomática, Avalúos y Catastros	Stefanny Pamela	Pillajo Cueva	1	TODAS	(593) 02 3819250	996458129	s.pillajoc@municipiodemejia.gob.ec	ALTO
19	Movilidad y Transporte	Deysi Karina	Pachacama Velazquez	1	TODAS	(593) 02 3946165	994743930	d.pachacamav@municipiodemejia.gob.ec	ALTO
20	Obras Públicas	Edison Paul	Paneluisa Piliçita	1	TODAS	(593) 02 3819250	997560312	e.paneluisap@municipiodemejia.gob.ec	ALTO
21	Participación Ciudadana y Cultura (E)	Roberto Carlos	Jacome Chicaiza	1	TODAS	(593) 02 3819250	984871864	r.jacomec@municipiodemejia.gob.ec	ALTO
22	Planificación Territorial	Janisse Gabriela	Romero Luzuriaga	1	TODAS	(593) 02 3819250	989323303	j.romerol@municipiodemejia.gob.ec	ALTO
23	Directora Planificación Cooperación y Apoyo Estratégico	Patricia Aide	Ledesma Espín	1	TODAS	(593) 02 3819250	969060114	p.ledesmae@municipiodemejia.gob.ec	ALTO
24	Procuraduría Síndica	Manuel Geovanny	Pilaguano Guañuna	1	TODAS	(593) 02 3819250	984510512	m.pilaguano@municipiodemejia.gob.ec	ALTO
25	Registro de la Propiedad	Leonidas Marcelo	Amagua Pachacama	1	TODAS	(593) 02 3819250	985784801	l.amaguap@municipiodemejia.gob.ec	ALTO
26	Secretaría General	Katerine Mabel	Baquero Aldaz	1	TODAS	(593) 02 3819250	958607505	k.baqueroa@municipiodemejia.gob.ec	ALTO
27	Seguridad Ciudadana y Riesgos	Edwin Ricardo	Maldonado Maldonado	1	TODAS	(593) 02 3946150	983475078	e.maldonadom@municipiodemejia.gob.ec	ALTO
28	Comisaría de Construcciones	Rommel Ricardo	Vizcete Napa	1	TODAS		998636119	r.vizceten@municipiodemejia.gob.ec	ALTO

29	Comisaría Municipal	Luis Sebastián	Muñoz López	1	TODAS		983373322	l.munozl@municipiodemejia.gob.ec		ALTO
30	COPRODEM	Evelyn Yessenia	Tipán Díaz	1	TODAS	2310994	983069030	evelyn.tipan@coprodem.gob.ec		ALTO
31	ACCIÓN SOCIAL	Diana María	Zapata Tayupanta	1	TODAS	2315163	959734434	diana.zapata@accionsocialmejia.gob.ec		ALTO
32	CUERPO DE BOMBEROS	Lorena	Valverde	1	TODAS		983070637	lvalverde@bomberosmejia.gob.ec		ALTO
33	COE Cantonal	Lizeth	Tufiño	1	TODAS		995000051			MEDIO
34	COE Cantonal / Ministerio de Salud Pública	Gladys	Quevedo	1	TODAS		992811116	gladys.quevedo@17d11.mspz2.gob.ec		ALTO
35	COE Cantonal	Darwin	Guevara	1	TODAS		998597185			ALTO
36	COE Cantonal	Alexandra	Gallo	1	TODAS		962946798			ALTO
37	COE Cantonal	Fernando	Ponce	1	TODAS		984834441			ALTO
38	COE Cantonal	Lorena	Chilig	1	TODAS		980537922			ALTO
39	COE Cantonal / Ministerio de Educación	Jorge	Romero	1	TODAS		984514755	jorgean.romero@educacion.gob.ec		ALTO
40	COE Cantonal / Ministerio de Inclusión Económica y Social	Marcelo	Reina	1	TODAS		996928381			ALTO
41	COE Cantonal	Marlon	Mancheno	1	TODAS		997766031			ALTO
42	COE Cantonal	Alex	Rivera	1	TODAS		998301876			ALTO
43	COE Cantonal	José	Pazmiño	1	TODAS		984498256			MEDIO
44	Provida Gestor Ambiental	Wilson	Sanchez	2	TODAS		9986459448	providawym@gmail.com		MEDIO
45	Fideicomiso Fondo Ambiental para la Protección del Agua (FONAG)	Gisella	Chiquin	3	TODAS		9984040408	gisella.chiquin@fonag.org.ec		ALTO
46	Fideicomiso Fondo Ambiental para la Protección del Agua (FONAG)	Susana	Escandon	3	TODAS		998457700	rossana.pazmino@fonag.org.ec		ALTO
47	Fideicomiso Fondo Ambiental para la Protección del Agua (FONAG)	Bert	De Bièvre	3	TODAS		999532116	bert.debievre@fonag.org.ec		ALTO
48	Fideicomiso Fondo Ambiental para la Protección del Agua (FONAG)	Andrea	Vera	3	TODAS		990838619	andrea.vera@fonag.org.ec		ALTO

49	Ministerio del Ambiente, Agua y Transición Ecológica	Francisco	Núñez	1	TODAS		984009340	francisco@ambiente.gob.ec		ALTO
50	Ministerio del Ambiente, Agua y Transición Ecológica	Juan Carlos	Vizute	1	TODAS		981537962	juan.vizute@ambiente.gob.ec		ALTO
51	Juntas de Agua Potable del Cantón Mejía	Luis	Calderón	3	TODAS		999737741			ALTO
52	GAD Provincial de Pichincha	Jorge	Aguilar	1	TODAS		998308625	jraguilar@pichincha.gob.ec		ALTO
53	Unidad de Protección de Medio Ambiente de la Policía Nacional	Fausto	López	1	TODAS		999474399	upmatandapi@hotmail.com		ALTO
54	Fundación Condor Andino	Sebastián	Kohn Andrade	3	TODAS	(02) 256-4716	996514740	info@fundacioncondor.org		MEDIO
55	Huella Animal	Adrián André	Zambrano	3	TODAS		992574993	huellaanimal.ec@gmail.com		MEDIO
56	Junta Cartonal para la Protección de Derechos	Elisana	Viteri	3	TODAS		987575030	jcpdha-mi@hotmail.com		ALTO
57	Ministerio de Salud Pública	Jhonatan Sebastian	Paneluisa	1	TODAS			jhonatan.paneluisa@17d11.msp2.gob.ec		ALTO
58	Ministerio de Salud Pública	Lider	Chavez	1	TODAS			liderchavez@17d11.msp2.gob.ec		ALTO
59	Ministerio de Educación	Gerson Fernando	Leria Chicaiza	1	TODAS		984034739	gerson.ferna@educacion.gob.ec		ALTO
60	Ministerio de Educación	Fernanda	Ampudia	1	TODAS		958968166			ALTO
61	Ministerio del Trabajo	María Verónica	Jimenez Terreros	1	TODAS		996621404	maria_jimenez@trabajo.gob.ec		ALTO
62	Ministerio de Inclusión Económica y Social	Marcia	Toca	1	TODAS		993549829	marcia.toca@inclusion.gob.ec		ALTO
63	Comisaría Nacional	Juan	Reyes	1	TODAS	2315061	998783241			ALTO
64	Comandancia de la Policía del Cantón Mejía	Esteban	Meléndez Cabezas	1	TODAS			pichincha.mejia.secreta@policia.gob.ec		ALTO
65	Consejo de la Judicatura	Fernanda	Molina	1	TODAS		987842898	maria.molinad@funcionjudicial.gob.ec		ALTO
66	Fiscalía del Cantón Mejía	Nelson	Gallegos	1	TODAS		999875718	gallegosn@fiscalia.gob.ec		ALTO

67	Defensoría del Pueblo	Genny	Velez		1	TODAS				genny.vez@dpz.gob.ec		ALTO
68	Defensoría Pública	Andrea	Guerrero		1	TODAS	02 3815270			aguerrero@defensoria.gob.ec		ALTO
69	Defensoría Pública	Marina	Lemos		1	TODAS	23815270			alemos@defensoria.gob.ec		ALTO
70	Defensoría Pública	Gina	Pasquel		1	TODAS		987296955		gnasquel@defensoria.gob.ec		ALTO
71	Gobiernos Autónomos Descentralizados Parroquiales	Maria del Carmen	Villavicencio		1	TODAS		984176873				ALTO
72	Secretaría de Derechos Humanos	Jenny Marcela	Echeverría Santana		1	TODAS		993433136		jenny.echeverria@derechoshumanos.gob.ec		ALTO
73	Fiscalía General del Estado	Alberto	Santillán		1	TODAS				santillana@fiscalia.gob.ec		ALTO
74	Concejo de la Judicatura	Santiago	Arauz Ríos		1	TODAS				santiago.arauz@funcionjudicial.gob.ec		ALTO
75	Consejo Nacional de Discapacidades	Pedro	Galarza		1	TODAS				pedro.galarza@consejodiscapacidades.gob.ec		ALTO
76	Fundación Niños con Destino	Fabán	Valle		3	TODAS		984427644		ing.f3fundacion@hotmail.com		MEDIO
77	DINAPEN	Carlos	Guerrero Coronel		1	TODAS		984998899				ALTO
78	Consejo Nacional para la Igualdad Intergeneracional	Iván	Villareal		1	TODAS				ivanvillareal@igualdad.gob.ec		ALTO
79	Consejo Nacional para la Igualdad de Género	Angela	Tipán		1	TODAS				athpan@igualdadgenero.gob.ec		ALTO
80	Consejo Nacional de Igualdad de Movilidad Humana	María Lorena	Ponce		1	TODAS				m.ponce@derechosmovilidadhumana.gob.ec		ALTO

PROCESO PARTICIPATIVO ALOAG

3

3

Nr	Actor - Institución - Cargo	Nombres	Apellidos	Sector de la sociedad (1 - 2 - 3)	Dirección	Contacto Institucional	Teléfono	Correo electrónico	Tipo de actor	Interes
1	GAD Parroquial	Franklin Fabian	Gualotuña Vinuesa	1	ALOAG	22389876	989963101	gad-aloag2023@outlook.com		ALTO
2	Asociación de Comerciantes Minoristas del Obelisco	Sandra	Cruz Jácome	2	ALOAG	2389581	992004085			MEDIO
3	Asociación de Trabajadores Agropecuarios Unión y Progreso de Rumiñahui	César	Tituñña	2	ALOAG		997140976			MEDIO
4	INVEDELCA S.A.	Gustavo Alfonso	Riquetti Ochoa	2	ALOAG	3680430/ 3680014/ 3680482		ventas@guipi.org		ALTO
5	PRODUCTOS LACTEOS GALLARDO LACTOGAL CIA. LTDA.	Marco Daniel	Kulqui Flores	2	ALOAG			lactogalciatltda@gmail.com		MEDIO
6	Presidente Aloag Alto	Wilson	Chulli	3	ALOAG		983571756			MEDIO
7	Presidente Aguas Calientes	Eduardo	Pruna	3	ALOAG		987491250			MEDIO
8	Presidente El Arroyo	Alejandra	Llerena	3	ALOAG		960200438			MEDIO
9	Presidente Ayahuro	Rocio	Gualimba	3	ALOAG	3680-345	985052883			MEDIO
10	Presidente Ayenapicho	Víctor	Carpio	3	ALOAG		983788100			MEDIO
11	Presidente Bellavista	Cesar	Chiguanu	3	ALOAG	2389-238	994064121			MEDIO
12	Presidente Comuna	Fabian	Pinto	3	ALOAG		998002946			MEDIO
13	Presidente Guayabamba	Flavio	Caza	3	ALOAG		987038996			MEDIO
14	Presidente El Corrojo	Marcia	Cando	3	ALOAG	3676168	990851568			MEDIO
15	Presidente El Rosario	Juan	Arce	3	ALOAG		989081047			MEDIO
16	Presidente Guiliagua	Narcisa	Naranjo	3	ALOAG		991617085			MEDIO
17	Presidente La Bardi	Ramiro	Villares	3	ALOAG		959635787			MEDIO
18	Presidente La Calera	Gualotuña	Franklin	3	ALOAG		939089406			MEDIO
19	Presidente La Concepción	Angela	Sangoluisa	3	ALOAG		988211133			MEDIO
20	Presidente La Libertad	Gonzalo	Orquera	3	ALOAG		991632957			MEDIO
21	Presidente La Piscina	Alexandra	Pilla	3	ALOAG		988355172			MEDIO
22	Presidente Las Orquídeas	Elida	Cumanda	3	ALOAG		960927853			MEDIO
23	Presidente Laghi	Fausto	Nolasco	3	ALOAG		996913721			MEDIO
24	Presidente Miravalle	Nancy	Chicaiza	3	ALOAG		980571837			MEDIO
25	Presidente Misua	Segundo	Remache	3	ALOAG		994838413			MEDIO
26	Presidente Barrio Norte	Nancy	Rivadeneira	3	ALOAG	2389-170	991577253			MEDIO
27	Presidente Novillero Cocha	Josefina	Chacua	3	ALOAG	2389-127	989562150			MEDIO
28	Presidente Barrio Occidental	Angel	Chicaiza	3	ALOAG		989006850			MEDIO
29	Presidente Barrio Oriental	Nelson	Pillajo	3	ALOAG		986691980			MEDIO
30	Presidente Rumpamba	Lucy	Venezas	3	ALOAG		991436181			MEDIO
31	Presidente San Cristobal	Olga	Guzman	3	ALOAG		986317438			MEDIO
32	Presidente San Juan de Quisao	Hector	Chicaiza	3	ALOAG		986317438			MEDIO
33	Presidente San Vicente	Olmedo	Veloz	3	ALOAG		989892744			MEDIO

3

3

34	Presidente Condor Machay	Jose Gabriel	Beltran	3	ALOAG		997990160		MEDIO
35	Presidente Sra Ana de la Concepcion	Dimas	Garcia	3	ALOAG	2389762	982293788		MEDIO
36	Presidente Santa Rosa	Sara	Velasquez	3	ALOAG		987180849		MEDIO
37	Presidente Barrio Sur	Pillajo	Manuel	3	ALOAG	2389-158	990347038		MEDIO
38	Presidente Tanichilla	Efren	Cevallos	3	ALOAG		990568461		MEDIO
39	Presidente Cooperativa 10 de Agosto	Milton	Ramos	3	ALOAG		995488047		MEDIO
40	Presidente Blanca del Castillo	Luis	Asimbaya	3	ALOAG	2389-449	997145175		MEDIO
41	Presidente Asoc. Flor de Chiquitawa	Jose	Cayo	3	ALOAG	3055-103	985351584		MEDIO
42	Presidente El Calvario	Jose Pascual	Cola	3	ALOAG		986881697		MEDIO
43	Presidente Los Laureles Obelisco	Jose Santiago	Changoluisa	3	ALOAG	2389-844	988954366		MEDIO
44	Vicepresidente El Portal	Angel	Villareal	3	ALOAG		986746707		MEDIO
45	Presidente El Obelisco	Angel	Saigua	3	ALOAG		958862461		MEDIO
46	Presidente La Banda 2	Marcelo	Constante	3	ALOAG		991931049		MEDIO
47	Presidente La Esperanza	Jorge Vicente	Lasso	3	ALOAG		988848521		MEDIO
48	Presidente El Manzano	Jose	Monta	3	ALOAG		997952318		MEDIO
49	Presidente San Carlos	Victor	Quillupangui	3	ALOAG		980546874		MEDIO
50	Louizaciou San Eduardo			3	ALOAG				MEDIO
51	Presidente Via al Pongo y Ramates	Jose	Viracucha	3	ALOAG		993396796		MEDIO
52	Cusungu			3	ALOAG				MEDIO
53	Hacienda La Alegria			3	ALOAG				MEDIO
54	Nirahuilca			3	ALOAG				MEDIO
55	Presidente La Vindita	Jorge	Chicaiza	3	ALOAG		985381432		MEDIO
56	Presidente Chillagna	Pablo	Pilaguano	3	ALOAG		939453716		MEDIO
57	Presidente Silante	Alex	Espin	3	ALOAG		990133962		MEDIO
58	Presidente ASOPRA TIERRA	Juan	Ortiz	3	ALOAG		983635756		MEDIO
59	Aso. Arr. Prof. De Pichincha	Alejandro	Caizaluisa	3	ALOAG		984683283		MEDIO

PROCESO PARTICIPATIVO ALOASÍ

3

4

Nr	Actor - Institución - Cargo	Nombres	Apellidos	Sector de la sociedad (1 - 2 - 3)	Dirección	Contacto Institucional	Teléfono	Correo electrónico	Tipo de actor	Interes
1	EPAAGE	Nelson Oswaldo	Cruz Noroña	1	MACHACHI / ALOASI	2316187	995164666	nelson.cruz@epaamejia.gob.ec		ALTO
2	GAD Parroquial	Jessica María	Chicalza Villegas	1	ALOASI	991672656	991672656	padalacas@gmail.com		ALTO
3	Ministerio del Ambiente, Agua y Transición Ecológica	Raúl	Paz	1	EL CHAUPÍ / ALOASI		983742718	raul.paz@ambiente.gob.ec		ALTO
4	Aso. Agropecuaria Alosi	Rosario	Villacis	2	ALOASI		981610272			MEDIO
5	Aso. Agropecuaria Alosi	Miguel	Caiza	2	ALOASI		98145376			MEDIO
6	Aso. de Productores Agropecuarios Corazón de Umbria	Fernando	Galarza	2	ALOASI / EL CHAUPÍ		998383147			MEDIO
7	Eculac	Ana Yolanda	Suarez	2	ALOASI	2314877				ALTO
8	Asociación Agropecuaria Luz y Vida	Luis	Centeno	2	ALOASI	2389642	985033337			MEDIO
9	Asociación de Productores Agropecuarios Miraflores Bajo	Miguel Angel	Caiza	2	ALOASI	2309507	984334873	asociacionmb_aloasi@live.com		MEDIO
10	ECOROSSES S.A	Luis Esteban	Chiriboga	2	ALOASI	02) 2310-055 / (02) 2310-055		esteban@ecoroses.com.ec; info.1@ecoroses.com.ec		ALTO
11	ECOFROZ S.A	Rodrigo	Darques Pailares	2	ALOASI	(02) 2316-293 / 2314-100 / 2266-529 / 2314101		ecofroz@ecofroz.com		ALTO
12	EL HORNERO	Gustavo Alfredo	Peñaherrera Enriquez	2	ALOASI		997580851	elhomeromachachi@sachafior.com		MEDIO
13	PRESIDENTE TIERRA Y TRABAJO	Manuel	Arellano Delgado	3	ALOASI		998150313			MEDIO
14	ANITA LUCIA 1	María	Toaquiza	3	ALOASI		967556128			MEDIO
15	PRESIDENTE GHISINCHIDE ALOASI	Vicente	Palomeque	3	ALOASI		983703737			MEDIO
16	PRESIDENTE CHANGALLI	Guido	Villamarín	3	ALOASI		991706630			MEDIO
17	PRESIDENTE CULALA ALTO	Jose	Lascano	3	ALOASI		985263970			MEDIO
18	PRESIDENTE CULALA BAJO	Luis Ernesto	Caiza	3	ALOASI		992618553			MEDIO

3

3

19	PRESIDENTE EL CALVARIO	Señora	Valencia		3	ALOASI		969165854			MEDIO
20	PRESIDENTE EL CISNE	Marco	Chicalza		3	ALOASI		992670155			MEDIO
21	PRESIDENTE EL FALCON	Jorge	Cevallos		3	ALOASI		998248793			MEDIO
22	PRESIDENTE EL RECREO/LOS TANQUES	Nancy	Quilligana		3	ALOASI		999065182			MEDIO
23	PRESIDENTE EL TAJO	Rosa	Pilatari		3	ALOASI		983899903			MEDIO
24	PRESIDENTE EL TAMBO 1	Gloria	Omos		3	ALOASI		990815858			MEDIO
25	PRESIDENTE EL TAMBO 2	Consuelo	Yanguicela		3	ALOASI		978888792			MEDIO
26	PRESIDENTE LA ESPERANZA	Juan	Chupuxi		3	ALOASI		998015442			MEDIO
27	PRESIDENTE LA ESTACION	Fernando	Chuqui		3	ALOASI		992551490			MEDIO
28	PRESIDENTE LA MOYA SAN LUIS	Manuel	Muela		3	ALOASI		984098444			MEDIO
29	PRESIDENTE POTREROS ALTOS LAS LOMAS	Hernán	Hidalgo		3	ALOASI		969636332			MEDIO
30	PRESIDENTE POTREROS ALTOS 1RA ETAPA	Segundo	Guaman		3	ALOASI		960182013			MEDIO
31	PRESIDENTE LOS SAUCES	Guadalupe	Noa		3	ALOASI	2310090				MEDIO
32	PRESIDENTE MIRAFLORES ALTO	Rosa	Velasco		3	ALOASI		996026913			MEDIO
33	PRESIDENTE MIRAFLORES BAJO	Jose	Vasquez		3	ALOASI		999541827			MEDIO
34	LA DOLOROSA				3	ALOASI					MEDIO
35	SIMON BOLIVAR	Maria Esperanza	Ayol		3	ALOASI		987696616			MEDIO
36	MIRAFLORES CENTRO	Blanca	Quisaguano		3	ALOASI		969801048			MEDIO
37	PUGARA ROMERILLOS	Alberto Jesus			3	ALOASI		994679482			MEDIO
38	UMBRIA	Rene	Tapia		3	ALOASI		994321702			MEDIO

3

3

39	LA CRUZ	Angel	Toapanata	3	ALOASI		985345494		MEDIO
40	SAN ROQUE	Luis	Quinalusa	3	ALOASI		999168356		MEDIO
41	NiÑO JESUS DE PRAGA	Clara	Rosero	3	ALOASI		982519403		MEDIO
42	NiÑO JESUS DE PRAGA 2DA ETAPA	Jorge	Guanochanga	3	ALOASI		994146734		MEDIO
43	NiÑO JESUS DE PRAGA 3RA ETAPA	Manuel	Rea	3	ALOASI		980706024		MEDIO
44	SAN JOSE DE ALOASI	Christian	Veloza	3	ALOASI		958613426		MEDIO
45	ARRAYANES	Carlos	Malan	3	ALOASI		986978189		MEDIO
46	EL CENTRO	Fausto	Fares	3	ALOASI		991339645		MEDIO
47	PRADERAS DE MACHACHI	Elizabeth	Chicaiza	3	ALOASI		992938473		MEDIO
48	PRESIDENTE MARBELLA DE MACHACHI	Alejandro	Guaman	3	ALOASI		997614612		MEDIO
49	PRESIDENTE URBANIZACION LOLITA 2	Enma	Cevallos	3	ALOASI		992548077		MEDIO
50	ASARCAME - AAPP	Vannesa Marylin	Ayol Alban	2	ALOASI		99 593 3149		MEDIO
51	NÚCLEO DE ARTISTAS PROFESIONALES DEL CANTÓN MEJÍA	Roberto	Chango Chango	2	ALOASI		99 567 9959		MEDIO

3

3

PROCESO PARTICIPATIVO

CUTUGLAGUA

Nr	Actor - Institución - Cargo	Nombres	Apellidos	Sector de la sociedad (1 - 2 - 3)	Dirección	Contacto Institucional	Teléfono	Correo electrónico	Tipo de actor	Interes
1	GAD Parroquial	Carlos Efraín	Chiliquinga Oña	1	CUTUGLAGUA		987949613			ALTO
2	Aso. Huaspungo	Miguel	Yugcha	2	CUTUGLAGUA		981415910			MEDIO
4	SAN MIGUEL			3	CUTUGLAGUA					MEDIO
5	SANTA CATALINA	Carlos	Tiglla	3	CUTUGLAGUA		0988118226			MEDIO
6	SANTIAGO ROLDOS	David	Ledesna	3	CUTUGLAGUA		987356925			MEDIO
7	LA UNIÓN	Esther	Ushca	3	CUTUGLAGUA		0980880133			MEDIO
8	AIDA PALACIOS	Vicente	Pachacama	3	CUTUGLAGUA		989240775			MEDIO
9	SANTA MARIA	Maria	Nono	3	CUTUGLAGUA		0969259977			MEDIO
10	TAMBO 1	Hipatia	Luzon	3	CUTUGLAGUA		0992978592			MEDIO
11	TAMBO 2	Jose	Tualombo	3	CUTUGLAGUA		0969253317			MEDIO
12	TAMBO 3	Jonathan	Jaramillo	3	CUTUGLAGUA		0986012001			MEDIO
13	25 DE NOVIEMBRE	Wilson	Estrella	3	CUTUGLAGUA		995038991			MEDIO
14	JOYA 2	Irlanda	castellano	3	CUTUGLAGUA		994879505			MEDIO
15	LA FLORENCIA	Jose	Tumalla	3	CUTUGLAGUA		0983963011			MEDIO
16	VERDIENTES	Piedad	Michay	3	CUTUGLAGUA		983285337			MEDIO
17		Hugo	Huilca	3	CUTUGLAGUA		0995874223			MEDIO
18	SAN CRISTOBAL	Luis	Minagua	3	CUTUGLAGUA		0968382036			MEDIO
19	EL SOL	Fulton	Vargas	3	CUTUGLAGUA		0969498236			MEDIO
20	EL ROSARIO 1	Miguel	Nato	3	CUTUGLAGUA		0997786116			MEDIO
21	EL ROSARIO 2	Miguel	Nato	3	CUTUGLAGUA		0997786116			MEDIO
22	EL ROSARIO 3	Miguel	Nato	3	CUTUGLAGUA		0997786116			MEDIO
23	GENOVA	Martha	Caiza	3	CUTUGLAGUA		985529558			MEDIO
24	AYMESA	Jaime	Guaraca	3	CUTUGLAGUA		097852333			MEDIO
25	SAN FRANCISCO 1	Segundo	Pulltagasi	3	CUTUGLAGUA		0994953901			MEDIO
26	SAN FRANCISCO 2	Enriqueta	Sisalema	3	CUTUGLAGUA		0992605475			MEDIO
27	SAN FRANCISCO 3	David	Tayo	3	CUTUGLAGUA		0989210473			MEDIO
28	SANTA ISABEL	Ana	Avila	3	CUTUGLAGUA		0994176995			MEDIO
29	SANTO SE 1	Leonidas	Qualotuña	3	CUTUGLAGUA		0991379938			MEDIO
30	SANTO SE 2	George	Mora	3	CUTUGLAGUA		0985479115			MEDIO
31	SANTO SE 3	Maria	Guanina	3	CUTUGLAGUA		0982768658			MEDIO
32	LOS PINOS	Maria	Pallo	3	CUTUGLAGUA		0997275573			MEDIO
33	CIUDAD SERRANA	Ruth	Macas	3	CUTUGLAGUA		980751503			MEDIO
34	LA MERCED	Pedro	Toaquiza	3	CUTUGLAGUA		0983141681			MEDIO
35	EL MANZANO	Victor	Lluniquinga	3	CUTUGLAGUA		992560735			MEDIO
36	LOURDES	Christian	Ivris	3	CUTUGLAGUA		0988351652			MEDIO
37	CENTRAL	Ramiro	Tualombo	3	CUTUGLAGUA		0999858455			MEDIO
38	SAN IGNACIO	Cristian	Cuchiye	3	CUTUGLAGUA		959076518			MEDIO
39	ALISUCO	Olmedo	Caiza	3	CUTUGLAGUA		0994695376			MEDIO
40	PROYECTO DE INTERES SOCIAL SANTO SE # 4	Patricio	Tonato	3	CUTUGLAGUA		988856804			MEDIO
41	SANTO DOMINGO DE SAGUANCHI	Mario	Tipan	3	CUTUGLAGUA		0985174744			MEDIO

42	SANTO DOMINGO 2	William	Singo	3	CUTUGLAGUA	0984679820		MEDIO
43	SANTO DOMINGO 2	Vicente	Cruz	3	CUTUGLAGUA	0993226355		MEDIO
44	EL MIRADOR	Jaime	Cavilanes	3	CUTUGLAGUA	0999563170		MEDIO
45	LA ISLA	Angel	Bravo	3	CUTUGLAGUA	0968654100		MEDIO
46	LA JOYA 1	Patricio	Tacuri	3	CUTUGLAGUA	0991917235		MEDIO
47	SANTA CRISTINA	Segundo	Gualotuña	3	CUTUGLAGUA	0999801326		MEDIO
48	SAN ALFONSO	Fredy	Changoluisa	3	CUTUGLAGUA	983324921		MEDIO
49	MINISTERIO DE AGRICULTURA Y GANADERÍA	Abg. Cristina	Londoño Orquera	1	I quia de Cutuglagua - Mejía	995296342	llemar@mag.gob.ec	MEDIO

U

U

PROCESO PARTICIPATIVO CHAUPÍ

Nr	Actor - Institución - Cargo	Nombres	Apellidos	Sector de la sociedad (1 - 2 - 3)	Dirección	Contacto Institucional	Teléfono	Correo electrónico	Tipo de actor	Interes
1	GAD Parroquial	Marlene Nerida	Salazar Ortiz	1	CHAUPI		962899523	gadelchaup1@hotmail.com		ALTO
2	Ministerio del Ambiente, Agua y Transición Ecológica	Raúl	Paz	1	EL CHAUPI / ALOASI		983742718	raul.paz@ambiente.gob.ec		ALTO
3	Aso de Productores Agropecuarios Corazón de Umbria	Fernando	Galarza	2	ALOASI / EL CHAUPI		998383147			MEDIO
4	PRESIDENTE SAN MANUEL	Zoila	Molina	3	EL CHAUPI		981720513			MEDIO
5	PRESIDENTE LLULLUCHIS	Fernando	Salazar	3	EL CHAUPI		987442167			MEDIO
6	PRESIDENTE CAPULISUGO	Transito	Rivera	3	EL CHAUPI		981107547			MEDIO
7	REPRESENTANTE PUCARA	Luis	Collaguazo	3	EL CHAUPI		993587288			MEDIO
8	PRESIDENTE UNACHI	Jaime	Llumiguisin	3	EL CHAUPI		983795209			MEDIO
9	PRESIDENTE EL CENTRO	Segundo	Aymacaña	3	EL CHAUPI		993461155			MEDIO
10	PRESIDENTE LLANO LARGO	Ernesto	Caiza	3	EL CHAUPI		990149956			MEDIO
11	TENENCIA POLITICA	Milton	Valencia	3	EL CHAUPI		984056438			MEDIO
12	PROCESADORA DE ALIMENTOS DICORNE	José	Díaz	3	EL CHAUPI		998214414			MEDIO
13	COMPANIA DE TRANSPORTE SAN GAYETANO	Juan	Arguello	3	EL CHAUPI		994323897			MEDIO

U

U

14	ASOC. DE CHAGRAS HUASCA BRAVA	Juan	Pila		EL CHAUPI		993739648			MEDIO
15	GRUPO DE CHAGRAS EL CHAUPI	Diego	Yanez		EL CHAUPI		997873526			MEDIO
16	JUNTA DE AGUA PUCARÁ	Fredy	Redroban		EL CHAUPI		969674209			MEDIO
17	ADMINISTRADOR JUNTA DE AGUA EL CHAUPI	Polo	Rivera		EL CHAUPI		988749963			MEDIO
18	ASOC. DE COQUEROS EL CHAUPI	Juan	German		EL CHAUPI		980134263			MEDIO
19	REINA DE LA PARROQUIA EL CHAUPI	Cintia	Pullotasig		EL CHAUPI		969201193			MEDIO
20	CENTRO DE SALUD EL CHAUPI	Mayra	Quillupangui		EL CHAUPI		983273802			MEDIO

PROCESO PARTICIPATIVO MACHACHI

2

2

2

2

57	AV. PABLO GUARDERÍAS	Daniel	Cajas	3	MACHACHI URBANO	979326417			MEDIO
58	MENA	Blanca	Toscano	3	MACHACHI URBANO	997167593			MEDIO
59	LA ALBORADA	Jenny	Lisnurfia	3	MACHACHI URBANO	988801815			MEDIO
60	CONDABULO	Elizabeth	Zepeda	3	MACHACHI URBANO	988714540			MEDIO
61	LA BOMBA	Luis	Alcides	3	MACHACHI URBANO	997403471			MEDIO
62	ASARGAME	Nancy del Pilar	Sanchez	2	MACHACHI	99 490 4683			MEDIO
63	ASARGAME -AAAPP	Luis	Leon	2	MACHACHI	99 443 5604			MEDIO
64	RED DE ARTE Y CULTURA MEJIA	David	Parra	3	MACHACHI	99 790 1080	redarteyculturamejia@hotmail.com		MEDIO
65	ASO. ACOCHA	Marco	Veloz	3	MACHACHI	995950496	acocho_ ecuatoror@hotmail.com		MEDIO
66	CONSEJO PROVINCIAL DE PICHINCHA	José	Larco	1	MACHACHI	993028480	gadpo@pichincha.gob.ec		ALTO
67	SUB CENTRO DE SALUD DE MACHACHI	Sonia	Leon	1	MACHACHI	995092739	cs.machachi@17d11.mspz2.gob.ec		ALTO

U

U

PROCESO PARTICIPATIVO

MANUEL CORNEJO ASTORGA

2

3

Nº	Actor - Institución - Cargo	Nombres	Apellidos	Sector de la sociedad (1 - 2 - 3)	Dirección	Contacto Institucional	Teléfono	Correo electrónico	Tipo de actor	Interes
1	GAD Parroquial	Daniel Euclides	Núñez Lescano	1	TANDAPI		989910199			ALTO
2	Asociación de Productores Agropecuarios San Vicente de Yanboya	Pedro	Orta	2	TANDAPI		982777516			MEDIO
3	Asociación Agropecuaria Pampas Argentinas	Francisco	Alcivar	2	TANDAPI		985138208			MEDIO
4	Lobización Moya Guevara	Martha	Cajas	3	TANDAPI		982621947			MEDIO
5	Paraiso	Mario	Chango	3	TANDAPI		993894096			MEDIO
6	Central	Tania	Cruz	3	TANDAPI		939693188			MEDIO
7	Comité Pro Mejoras Manuel Cornejo Astorga	Miriam	Pilicita	3	TANDAPI		993298506			MEDIO
8	Comité Pro Mejoras del Barrio Santa Isabel	Rosa	Lopez	3	TANDAPI		967480998			MEDIO
9	San Luis	Alexander	Basante	3	TANDAPI		998309599			MEDIO
10	Ramos Villavicencio	Antonio	Reyes	3	TANDAPI		986772144			MEDIO
11	Urbanización Puercas del Pacifico	Teresa	Pachecho	3	TANDAPI		990466774			MEDIO
12	Comité Pro Mejoras Barrio Brisas del Platan	Wilson	Quispe	3	TANDAPI		967948992			MEDIO
13	COMUNIDAD Los Dos Rios	Edwin	Boborquez	3	TANDAPI		997176667			MEDIO
14	COMUNIDAD Los Olivos	Carlos	Calvachi	3	TANDAPI		979894002			MEDIO
15	COMUNIDAD La Palovina	Xavier	Cariapuma	3	TANDAPI		993372477			MEDIO
16	COMUNIDAD Comité de Desarrollo Comunitario de Sarapiullo Bajo	Anibal	Castellano	3	TANDAPI		994974488			MEDIO
17	COMUNIDAD La Fusión Alta	Edgar	Lozada	3	TANDAPI		997187118			MEDIO
18	COMUNIDAD Agrícola y Ganadera Paraiso de Tandapi	Ramiro	Chicaiza	3	TANDAPI		994714929			MEDIO
19	COMUNIDAD Atenas	Jose	Gabor	3	TANDAPI		997302484			MEDIO
20	COMUNIDAD Ramada La Fusión Baja	Segundo	Granizo	3	TANDAPI		983129075			MEDIO
21	COMUNIDAD Mirabá	Marcelo	Guaman	3	TANDAPI		967501665			MEDIO
22	COMUNIDAD El Esfuerzo	Anibal	Guapatin	3	TANDAPI					MEDIO
23	COMUNIDAD La Esperanza	Gonzalo	Espinoza	3	TANDAPI		984957095			MEDIO
24	COMUNIDAD Esperanza Alta	Patricio	Herrera	3	TANDAPI		997181314			MEDIO
25	COMUNIDAD Perlas Blancas	Christian	Lisinnúa	3	TANDAPI		939714147			MEDIO
26	COMUNIDAD Comité Pro Mejoras de la Lobización Cobadonga	Nestor	Moreta	3	TANDAPI		969250550			MEDIO



27	COMUNIDAD Canchacoto	Euclides	Núñez	3	TANDAPI	982985456			MEDIO
28	COMUNIDAD Sanuario de Baños	Wilson	Pallasco	3	TANDAPI	997516675			MEDIO
29	COMUNIDAD La Ilusión Baja	Jaine	Paramo	3	TANDAPI	997115413			MEDIO
30	COMUNIDAD La Esperie	Juan Carlos	Parra	3	TANDAPI	986644179			MEDIO
31	COMUNIDAD Pampas Argentinas Comunidad Montubia	Eddy	Porras	3	TANDAPI	986390329			MEDIO
32	COMUNIDAD Ilolán	Segura	Pantaleón	3	TANDAPI	939707110			MEDIO
33	COMUNIDAD San Francisco	Gustavo	Silva	3	TANDAPI	983614354			MEDIO
34	COMUNIDAD San Vicente de Yamboya	Jose	Toabanda	3	TANDAPI				MEDIO
35	COMUNIDAD San Antonio Bajo	Eladio	Zurita	3	TANDAPI	982824338			MEDIO
36	COMUNIDAD El Mirador	Ramon	Velez	3	TANDAPI	991164992			MEDIO
37	COMUNIDAD San Ignacio de la Virgen	Erika	Villalba	3	TANDAPI	968436523			MEDIO
38	COMUNIDAD Comité de Desarrollo Comunitario de Sarapiquí Alto	Humberto	Villareal	3	TANDAPI	3616235			MEDIO
39	COMUNIDAD San José de Yamboya	Humberto	Zambrano	3	TANDAPI	991506217			MEDIO
40	COMUNIDAD Km 58	Danilo	Chiguano	3	TANDAPI	990321930			MEDIO
41	COMUNIDAD Comité Pro Mejoras Misia Hermosa	Herlinda	Imbaquingo	3	TANDAPI	968017827			MEDIO

2

2

PROCESO PARTICIPATIVO TAMBILLO

2

3

Anexo cronograma mesas temáticas



GOBIERNO AUTÓNOMO DESCENTRALIZADO
MUNICIPAL DEL CANTÓN MEJÍA
ADMINISTRACIÓN 2023 - 2027

**CRONOGRAMA
DE LAS MESAS TEMÁTICAS**

FECHA	DÍA	PARROQUIA	HORARIO	LUGAR
15/08/2024	Jueves	El Chaupi	10:00 – 12:00	Salón de Uso Múltiple de la Parroquia
15/08/2024	Jueves	Aloasi	16:00 – 18:00	Salón de uso Múltiple de la Parroquia
16/08/2024	Viernes	Manuel Cornejo Astorga	10:00 – 12:00	Coliseo
16/08/2024	Viernes	Tambillo	18:00 – 20:00	Casa del Pueblo Teatro Fanny Gonzáles segundo piso
19/08/2024	Lunes	Alóag	16:00 – 18:00	Plaza Ayora
20/08/2024	Martes	Cutuglagua	18:00 – 20:00	Coliseo de Lourdes
21/08/2024	Miércoles	Uyumbicho	18:00 – 20:00	God Parroquial Casa del Pueblo
22/08/2024	Jueves	Machachi	17:00 – 19:00	Teatro Carlos Brito Benavidez

PDOT PMA PUGS

PLAN DE DESARROLLO



PLAN DE MANEJO

PLAN DE USO



Nr	Actor - Institución - Cargo	Nombres	Apellidos	Sector de la sociedad (1 - 2 - 3)	Dirección	Contacto Institucional	Teléfono	Correo electrónico	Tipo de actor	Interes
1	GAD Parroquia	Patricia Alexandra	Pastrano Casanova	1	TAMBILLO		997082271			ALTO
2	Asociación Nuevo Amanecer del Murco	Rosa	Luje Pilicita	2	TAMBILLO	3680272	959912711			MEDIO
3	Grupo de Mujeres Emprendedoras de Tambillo	Fanny	Quinzaiga	3	TAMBILLO		987820640			MEDIO
4	AVESCA AVICOLA ECUATORIAN S.A	Juan Carlos	Chiriboga	2	TAMBILLO	22317072		avesca@avesca.com.ec		ALTO
5	PRESIDENTE EL CAPULI	Roberto	Lugmaña	3	TAMBILLO		979961487			MEDIO
6	PRESIDENTE LA FLORIDA	Luz	Llumiangua	3	TAMBILLO		981333970			MEDIO
7	PRESIDENTE EL ROSAL	Carlos	Costa	3	TAMBILLO		991949339			MEDIO
8	PRESIDENTE LA MERCED	Diego	Arevalo	3	TAMBILLO		980381015			MEDIO
9	PRESIDENTE TAMBILLO VIEJO	Pablo	Escobar	3	TAMBILLO		983551852			MEDIO
10	PRESIDENTE TARQUI	Sergio	Iza	3	TAMBILLO		984943032			MEDIO
11	PRESIDENTE CENTRAL	Edgar	Aluja	3	TAMBILLO		987030185			MEDIO
12	PRESIDENTE 4 ESQUINAS EL BELEN	María	Guanopatin	3	TAMBILLO		994525926			MEDIO
13	PRESIDENTE EL MURCO	Oscar	Collaguazo	3	TAMBILLO		999404535			MEDIO
14	PRESIDENTE LA JOYA	Jaine	Quillupangui	3	TAMBILLO		995673391			MEDIO
15	PRESIDENTE LA MATILDE	Jose	Pachacama	3	TAMBILLO		991465666			MEDIO
16	PRESIDENTE NORTE OBRERO	Ilich	Aguilera Bravo	3	TAMBILLO		967890060			MEDIO
17	PRESIDENTE PARAISO	Doris	Taco	3	TAMBILLO		984001701			MEDIO
18	PRESIDENTE BARRIO SUR	Elvira	Asimbaya	3	TAMBILLO		999087801			MEDIO
19	PRESIDENTE SANTA ELENA	Elena	Tipan	3	TAMBILLO		963245972			MEDIO
20	PRESIDENTE VALLE HERMOSO I	Enrique	Lata	3	TAMBILLO		992086200			MEDIO
21	PRESIDENTE VALLE HERMOSO II	Vicente	Cabrera	3	TAMBILLO		999969314			MEDIO
22	PRESIDENTE NORTE 4 ESQUINAS	Fernanda	Romero	3	TAMBILLO		995314109			MEDIO
23	PRESIDENTE MIRAFLORES	Lorena	Placencio	3	TAMBILLO		995987506			MEDIO
24	PRESIDENTE 20 DE JULIO	Elicio	Cueva	3	TAMBILLO		984205285			MEDIO
25	EL BELEN	Rigoberto	Betancourt	3	TAMBILLO		95616600			MEDIO
26	SANTA ELENA DE PASOCHOA	Rodrigo	Guagua	3	TAMBILLO		995917848			MEDIO

Nr	Actor - Institución - Cargo	Nombres	Apellidos	Sector de la sociedad (1 - 2 - 3)	Dirección	Contacto Institucional	Teléfono	Correo electrónico	Tipo de actor	Interes
1	EPAAGE	Nelson Oswaldo	Cruz Noroña	1	MACHACHI / ALOAS	2316187	995164666	nelson.cruz@epaamajia.gob.ec		ALTO
2	Asociación de Productores Agrícolas y Ganaderos San Luis del Pedregal	Segundo	Jaguaco	2	MACHACHI	2310231	999375951			MEDIO
3	Asociación de Productores Agrícolas y Ganaderos San Luis del Pedregal	Francisco	Valala	2	MACHACHI	2310348	992431633	lacteospuncate@hotmail.com		MEDIO
4	Fabrica Alpina	Juan Fernando	Maya	2	MACHACHI	2310576	981822262	asoparzaleo@gmail.com		ALTO
5	Asociación Parzaleo	María	Ortiz	2	MACHACHI	988948003	981822262			MEDIO
6	El Ordeño	Efraín	Salinas	2	MACHACHI	998198946	988948003			ALTO
7	ALPINA	Oscar	Pillajo	2	MACHACHI		998198946			ALTO
8	Asociación de Productores Agropecuarios y Acuicolas Pita Pedregal				MACHACHI					MEDIO
9	Asociación de Productores Agropecuarios Huasipungo	Angel	Rivera	2	MACHACHI	3008219	995243338			MEDIO
10	Asociación de Productores Agropecuarios Huasipungo	Miguel	Lugcha	2	MACHACHI	3672712	979641350	ipanamaprocongelados.com		ALTO
11	Corporación Ecuatoriana de congelados Procongelados S.A.	Alfred Stephan	Zeller Alarcón	2	MACHACHI	2351727	999450889	rgomez@pusuachi.com		MEDIO
12	Agropecuaria Pusuachi C/A LTDA	Rafael Alberto	Gomez de la Torre	2	MACHACHI	2310042 / 2310147	997423114	info@laverde.com.ec		MEDIO
13	Agroindustria LA VERDE PREPRONT	Mario	Laverde	2	MACHACHI	022316326/022315133		presidencia@naturfor.com.ec; gfinanciera@naturfor.com.ec		ALTO
14	NATUFLO S.A.	Francisco Miguel	Ponce Palacios	2	MACHACHI	(593) (2) 2310348				ALTO
15	ALPINA PRODUCTOS ALIMENTICIOS ALPIECUADOR S.A.	Diego Fernando	Vasquez Davalos	2	MACHACHI	2316435				ALTO
16	EMPRESA PASTEURIZADORA QUITO S.A.	Hernán Patricio	Calderón Segovia	2	MACHACHI	2224241		reservas@tambopaxi.com		MEDIO
17	TAMBOPAXI	Ernesto Patricio	Davalos Salazar	2	MACHACHI		998633481			MEDIO
18	Turismo Ecuastre Mejía	Oscar	Changolusa	2	MACHACHI		9892226162			MEDIO
19	Guías Locales	Patricio	Ciñentes	2	MACHACHI		988377489			MEDIO
20	SAN ALFONSO	Zolila	Caiza Canchig	3	MACHACHI RURAL		99555467			MEDIO
21	LORETO DEL PEDREGAL	Blanca	Moreno	3	MACHACHI RURAL		994858237			MEDIO
22	BARRIO PASOCHOA	Marco	Alcocer	3	MACHACHI RURAL					MEDIO



CONSULTORÍA PARA LA ACTUALIZACIÓN DEL PDOT Y PUGS DEL CANTÓN MEJÍA

INFORME DE CAMPAÑA DE
SOCIALIZACIÓN DEL PROCESO DE
ACTUALIZACIÓN DEL PDOT Y PUGS

EQUIPO CONSULTOR
PDOT Y PUGS



CAMPAÑA DE SOCIALIZACIÓN

1. Antecedentes

El Gobierno Autónomo Descentralizado (GAD) del Cantón Mejía en conjunto con el equipo consultor ha iniciado un proceso de actualización del Plan de Desarrollo y Ordenamiento Territorial (PDOT) y del Plan de Uso y Gestión del Suelo (PUGS). Para garantizar la participación ciudadana y una comprensión clara del proyecto, se diseñó una campaña de socialización. Esta campaña incluye la difusión de videos cortos, fotografías y explicaciones concisas sobre los objetivos del proyecto, las actividades planificadas, y cómo estas responden a las necesidades específicas del cantón Mejía.

2. Objetivos

- Informar y educar a la ciudadanía del cantón Mejía sobre el proceso de actualización del PDOT y PUGS.
- Promover la participación activa de la comunidad en las mesas temáticas y foros de discusión.
- Generar contenido visual atractivo (fotos y videos de corta duración) para facilitar la comprensión de los aspectos clave del proyecto.
- Adaptar la información a las necesidades específicas del cantón, destacando cómo el PDOT y PUGS beneficiarán a sectores clave como infraestructura, medio ambiente, movilidad, y asentamientos humanos.
- Crear un ambiente de confianza y transparencia al mostrar de manera continua el progreso del proyecto

3. Metodología

Creación de contenido audiovisual:

Se han producido clips visuales breves con un enfoque dinámico y didáctico. Los videos cubren temas como los avances en el proceso de actualización, los objetivos de desarrollo sostenible, y los beneficios directos para la comunidad. La información a sido difundida por medio de los canales oficiales del GAD como redes sociales, página oficial y otros canales que la municipalidad ha creído convenientes. Cada video estuvo subtítuloado y difundido.

En el desarrollo se han capturado imágenes de los diferentes encuentros ciudadanos, talleres, y visitas de campo. Adicionalmente durante la campaña, se explica de manera sencilla cómo se ha desarrollado el proceso de actualización del PDOT y PUGS, en términos de fases de diagnóstico, planificación y ejecución para asegurar que toda la ciudadanía esté bien informada.

En las socializaciones de propuesta se explicaron los proyectos de mejora de las redes de transporte, abastecimiento de agua potable y saneamiento, haciendo énfasis en la importancia de una planificación urbana y rural eficiente.

4. Socialización de actividades en territorio:

Las visitas a las diferentes parroquias rurales y urbanas, llevadas a cabo entre el 15 y 21 de agosto, también han sido documentadas en fotos y videos. Este material servirá para visibilizar cómo las propuestas del PDOT y PUGS responden a las preocupaciones locales. Se incluyen testimonios de los habitantes y de los técnicos que lideran las actividades.

La campaña de socialización resultó en una participación activa de la ciudadanía del cantón Mejía. A través del portal web y las visitas territoriales, se recogieron más de 500 sugerencias y propuestas de diversos sectores, con un enfoque en áreas prioritarias como la infraestructura vial, el uso de suelo y la protección ambiental.

Los videos publicados en redes sociales y en el portal web del GAD Mejía recibieron una respuesta positiva, con un alto nivel de visualizaciones y comentarios de la ciudadanía. Este formato permitió transmitir mensajes claros y concisos sobre los objetivos del PDOT y PUGS, ayudando a que la comunidad entienda mejor los beneficios y el impacto del proyecto. Las fotos acompañadas de descripciones breves facilitaron la comprensión de las actividades realizadas en territorio.

Gracias a la apertura de canales virtuales, la campaña permitió que grupos que no pudieron asistir a las visitas territoriales participaran de manera virtual, contribuyendo con sus opiniones en las mesas temáticas. El portal virtual recibió más de 2,000 visitas, y la sección de participación en línea facilitó la inclusión de personas de diferentes sectores del cantón, promoviendo un ambiente de transparencia y accesibilidad.

La socialización en territorio y las consultas en línea permitieron identificar problemas clave y desarrollar propuestas concretas, como la mejora de los sistemas de agua potable, el fortalecimiento de las zonas de conservación ambiental y la ampliación de las redes de transporte. Las sugerencias de la comunidad se han integrado en los borradores del PDOT y PUGS, lo que garantiza que el plan responda de manera efectiva a las necesidades locales.

5. CONCLUSIONES

La campaña de socialización cumplió con los objetivos planteados, logrando una amplia difusión de la propuesta de actualización del PDOT y PUGS. Tanto las herramientas digitales como las visitas presenciales demostraron ser eficaces para involucrar a la ciudadanía en el proceso.

Los videos cortos y las fotografías explicativas jugaron un papel fundamental en la comprensión del proyecto por parte de la comunidad. La estrategia visual facilitó que mensajes clave sobre el desarrollo territorial y el uso del suelo fueran transmitidos de manera simple y directa, alcanzando a un público diverso.

La combinación de medios presenciales y virtuales promovió un ambiente de confianza y apertura entre el GAD y la ciudadanía. Los ciudadanos se sintieron escuchados y sus aportes fueron considerados en la formulación del PDOT y PUGS, lo que refuerza el vínculo entre el gobierno local y la comunidad.

Para futuras socializaciones de proyectos de esta magnitud, se recomienda seguir utilizando formatos multimedia breves y accesibles que permitan una mayor participación. Además, sería beneficioso implementar una fase de retroalimentación para informar a la ciudadanía sobre cómo sus propuestas fueron incorporadas en los documentos finales del PDOT y PUGS.

Atentamente



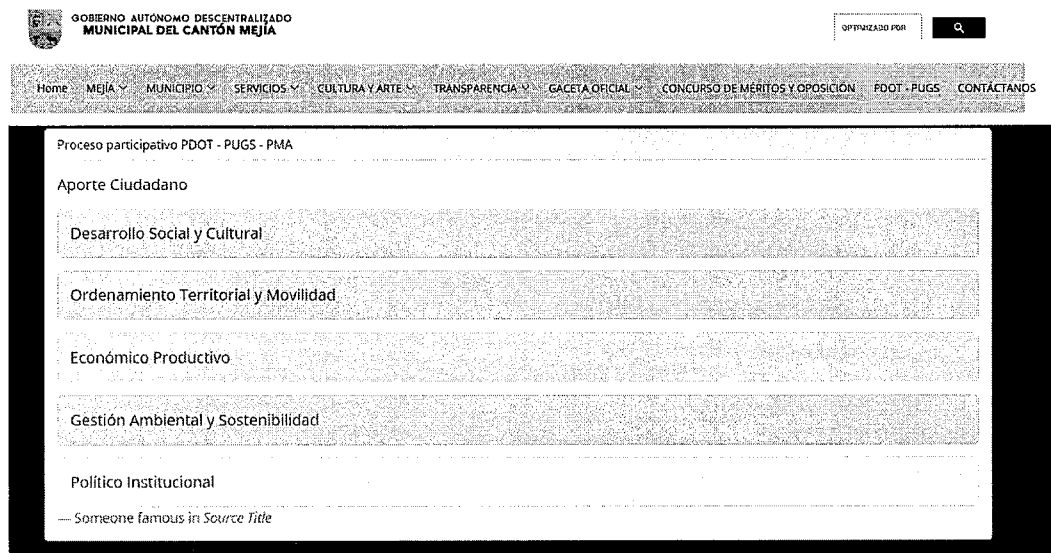
Firmado electrónicamente por:
**JOSE FERNANDO
ESTRELLA CADENA**

Arq. José Fernando Estrella Cadena
Consultor PDOT y PUGS

ANEXO



VIDEO PDOT Y PUGS



ESPACIO ABIERTO PARA RECOLECCIÓN Y APORTES PDOT Y PUGS

FECHA	DÍA	PARROQUIA	HORARIO	LUGAR
15/08/2024	Jueves	El Chaupi	10:00 – 12:00	Salón de Uso Múltiple de la Parroquia
15/08/2024	Jueves	Aloasi	16:00 – 18:00	Salón de uso Múltiple de la Parroquia
16/08/2024	Viernes	Manuel Cornejo Astorga	10:00 – 12:00	Coliseo
16/08/2024	Viernes	Tambillo	18:00 – 20:00	Casa del Pueblo Teatro Fanny Gonzáles segundo piso
19/08/2024	Lunes	Alóag	18:00 – 18:00	Plaza Ayora
20/08/2024	Martes	Cutuglagua	18:00 – 20:00	Coliseo de Lourdes
21/08/2024	Miércoles	Uyumbicho	18:00 – 20:00	Gad Parroquial Casa del Pueblo
22/08/2024	Jueves	Machachi	17:00 – 19:00	Teatro Carlos Brito Benavidez

PDOT PMA PUGS

SOCIALIZACIÓN CRONOGRAMA MESAS TÉCNICAS



2 mil reproducciones · 170 reacciones |
Autónomo Descentralizado Municipal de
Participación ciudadana A través de
www.facebook.com

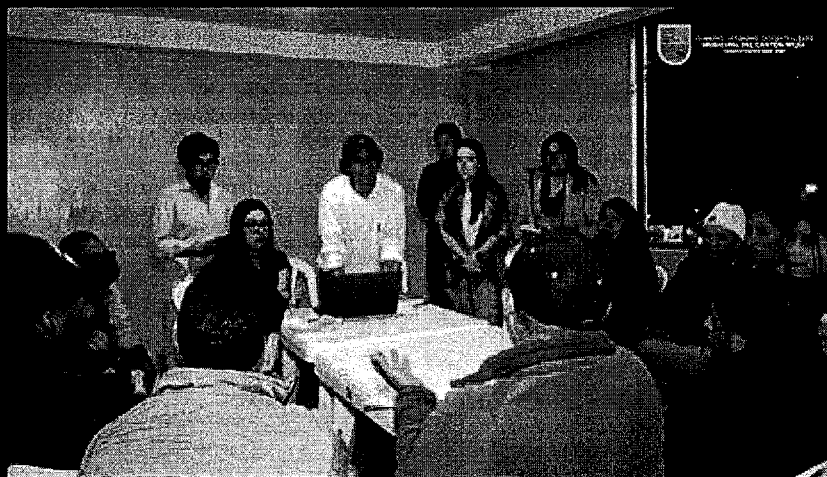
facebook.com/share/v/NUJ...

Alcance Socialización



Gobierno Autónomo Descentralizado Municipal
del Cantón Mejía

Public



247



25





206

Participación ciudadana

A través de las mesas temáticas del #PDOT y #PUGS, realizadas en diversas parroquias, los ciudadanos han compartido sus ... [See more](#)

L



CONSULTORÍA PARA LA ACTUALIZACIÓN DEL PDOT Y PUGS DEL CANTÓN MEJÍA

“INFORME DE SOLVENCIA DE TRAMITES CIUDADANOS”

**EQUIPO CONSULTOR
PDOT Y PUGS**

INFORME DE SOLVENCIA DE TRAMITES CIUDADANOS

El presente informe tiene como objetivo analizar la problemática recurrente en base a los trámites ciudadanos ingresados al Gobierno Autónomo Descentralizado del GAD Mejía . Este análisis se enfoca en identificar las solicitudes ciudadanas que denotan la problemática en base a cada trámite, con el fin de evaluar la eficiencia de los procesos de atención ciudadana y proponer mejoras que optimicen los tiempos de respuesta y calidad del servicio.

Según los datos analizados, los trámites ciudadanos más recurrentes están relacionados principalmente con la revisión de lote mínimo, que cuenta con 224 solicitudes, siendo el trámite más frecuente. Le siguen las solicitudes vinculadas al IPRUS con 135 trámites, y las relacionadas con la factibilidad de uso de suelo, con 31 trámites. Otros trámites importantes incluyen edificabilidad con 24 solicitudes, y conflictos de PIT, que acumulan 16 trámites. Además, se identificaron 13 solicitudes sobre aprovechamiento urbanístico y 8 trámites relacionados con la normativa del PUGS. Otros trámites menos recurrentes incluyen revisiones de PIT con 7 solicitudes, y asentamientos humanos con 5 trámites. Este desglose de números proporciona una visión clara de las áreas donde se concentran las solicitudes de los ciudadanos, permitiendo priorizar las soluciones en función de la frecuencia de cada problemática.

El análisis de los trámites ciudadanos revela que los problemas más recurrentes en el cantón se agrupan en varias categorías clave. A continuación, se presenta una clasificación de las problemáticas más frecuentes según los trámites ingresados:

Revisión de Lote Mínimo

La mayoría de los ciudadanos solicitan revisiones sobre el tamaño mínimo de los lotes, lo que sugiere un conflicto frecuente relacionado con el cumplimiento de la normativa catastral y los requisitos mínimos para fraccionamientos de terrenos. Esta situación indica que existen áreas en las que los ciudadanos desean dividir sus terrenos o construir, pero no cumplen con los parámetros establecidos. La falta de claridad o rigidez en la normativa puede estar generando estos problemas para lo cual en base a la actualización del plan de uso y gestión del suelo se deberá de plantear alternativas sostenibles que generen impactos de ordenamiento sin que se permita la disrupción del entorno urbanístico que esta consolidado

IPRUS

Muchas solicitudes están relacionadas con la revisión del "Informe Previo de Uso y Sostenibilidad" (IPRUS), lo que indica que los ciudadanos enfrentan dificultades para obtener permisos o cumplir con los requisitos necesarios para llevar a cabo construcciones o modificaciones lo cual genera una situación de informalidad al momento de generarse los cambios o adecuaciones de las propiedades de los mejenses para lo cual es necesario fortalecer la los mecanismos de control. Esta problemática refleja posibles inconsistencias en los criterios de evaluación o una normativa urbanística compleja, lo que causa que muchos ciudadanos necesiten solicitar revisiones.

Factibilidad de Uso de Suelo

Las consultas sobre la factibilidad de uso del suelo reflejan la preocupación de los propietarios por conocer si sus terrenos son adecuados para desarrollos específicos. Para lo cual en base al PUGS vigente se han detectado incompatibilidades que han sido identificadas al momento de generar un recorrido en territorio por lo que es necesario señalar incertidumbre sobre las zonificaciones y posibles restricciones de uso que limitan la capacidad de desarrollo en ciertos sectores.

Edificabilidad

Los trámites relacionados con la edificabilidad se refieren a solicitudes para conocer las restricciones sobre la altura y el volumen de las construcciones permitidas. Problema recurrente que está ligado a la ausencia de normativa arquitectónica.

Conflicto de PIT

Los conflictos relacionados con los Planes de Implantación Territorial (PIT) en el cantón son un reflejo de varios problemas técnicos y administrativos que complican la gestión del uso del suelo y la planificación territorial. Se han identificado PIT con numeraciones o códigos que se repiten en diferentes áreas del cantón, lo que genera confusión tanto en los ciudadanos como en los funcionarios que gestionan los trámites. Esta duplicación puede deberse a errores en la base de datos de los planes o a la falta de un sistema estandarizado para su numeración. La existencia de PIT repetidos provoca que los ciudadanos reciban información contradictoria o errónea respecto al uso de sus terrenos, lo que deriva en conflictos de propiedad y retrasos en los trámites. Además, genera ineficiencia en la gestión administrativa, ya que los funcionarios deben invertir más tiempo en verificar la validez de los códigos y ubicaciones. Es esencial llevar a cabo una revisión y actualización de la base de datos de los PIT, eliminando duplicaciones y creando un sistema único de codificación que asegure la asignación exclusiva de cada PIT. Esto podría incluir la digitalización y centralización de la información para garantizar un control adecuado.

Normativa PUGS

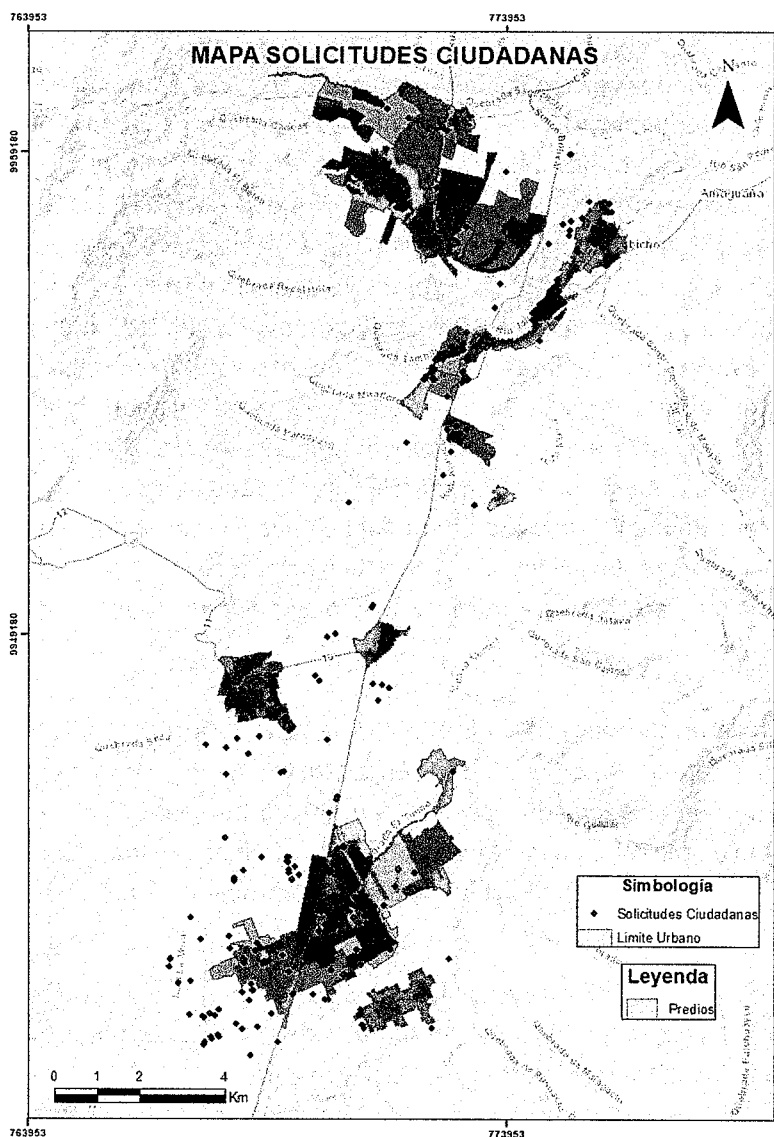
Las incongruencias en la aplicación del PUGS han llevado a un desarrollo urbanístico desordenado en algunas áreas del cantón. En ciertos sectores, se observan áreas que deberían ser urbanizadas, pero que no cuentan con la infraestructura o los permisos necesarios debido a limitaciones impuestas por el PUGS. Estas restricciones, en muchos casos, no tienen un fundamento técnico claro o se contradicen con otras normativas de desarrollo.

El principal problema radica en que estas incongruencias impiden el desarrollo adecuado de sectores con alto potencial urbanístico, lo que ralentiza el crecimiento ordenado del cantón. Además, los desarrolladores y ciudadanos enfrentan largas demoras en la obtención de permisos, ya que las reglas del PUGS son interpretadas de manera diferente por diversas instancias administrativas, generando incertidumbre y conflictos.

ANÁLISIS ESPACIAL DE LAS SOLICITUDES CIUDADANAS

La mayor densidad de puntos se encuentra concentrada en las áreas urbanas cercanas a la ciudad, lo que indica que la mayor parte de las solicitudes ciudadanas está relacionada con problemas urbanos como el uso del suelo, factibilidad de construcción, edificabilidad, y conflictos con los Planes de Implantación Territorial (PIT). Hay una notable presencia de puntos en áreas periurbanas, donde las solicitudes podrían estar relacionadas con la expansión urbana y el uso del suelo en zonas de transición entre lo urbano y lo rural. Estas áreas probablemente enfrentan conflictos relacionados con la zonificación, el tamaño de los lotes mínimos y el aprovechamiento del suelo para nuevos desarrollos.

Esto sugiere que muchas de las solicitudes están relacionadas con problemas derivados del desarrollo de estas áreas, posiblemente en relación con la factibilidad del uso de suelo, la infraestructura urbana no desarrollada y la falta de claridad en las normativas de desarrollo.



Aspectos que se pueden resolver con el PUGS:

El PUGS establece las directrices claras sobre las zonas urbanas y rurales, y puede determinar si un predio es apto para desarrollos específicos. Según los datos de trámites ciudadanos, los problemas de factibilidad de uso del suelo son frecuentes. En estos casos, el PUGS puede proporcionar respuestas al revisar las zonificaciones y regular el uso del suelo según las normativas vigentes, alineando el desarrollo con el plan urbanístico territorial.

El PUGS también regula las alturas y volúmenes permitidos en diferentes zonas del cantón, lo cual es crucial para los trámites relacionados con la edificabilidad. Los ciudadanos pueden obtener respuestas claras sobre las restricciones o posibilidades de construir en sus terrenos basadas en los parámetros de zonificación establecidos por el PUGS.

Las solicitudes sobre la revisión de lotes mínimos pueden resolverse revisando la normativa del PUGS. Este plan regula el tamaño mínimo de lotes permitidos en zonas específicas, por lo que puede aclarar si el fraccionamiento es factible o no en determinadas áreas.

Los conflictos de aprovechamiento urbanístico, que involucran la subdivisión o el uso de suelos, pueden ser atendidos de acuerdo con las restricciones y oportunidades definidas por el PUGS para maximizar el uso del suelo sin generar conflictos con el entorno urbanístico consolidado.

Aunque el PUGS define el uso del suelo, los conflictos con los PIT, como numeraciones duplicadas o problemas de delimitación, no son directamente solucionados por el PUGS. Estos problemas requieren de una revisión administrativa interna y una actualización de las bases de datos y registros de los planes de implantación territorial.

Los problemas derivados de cambios en el componente estructurante, como la incertidumbre en la normativa, tampoco se resuelven únicamente con el PUGS. Este es un tema que requiere ajustes de política a nivel del consejo técnico, y una revisión de las decisiones que afectan la estructura urbana del cantón.

Atentamente



Firmado electrónicamente por:
**JOSE FERNANDO
ESTRELLA CADENA**

Arq. José Fernando Estrella Cadena
Consultor PDOT y PUGS

SEGUIMIENTO TRAMITES CIUDADANOS					
TRAMITE	PROBLEMA	ASUN_TRAMI	CLAVE_CAT	NO_IDEN	VERIFICADO
165756	Factibilidad de uso de suelo	Revisar	1703500102032005000	0503292765	PERTENECE A UN PEC
165756		Zonificación			ESTRUCTURANTE NO SE MODIFICA
171403	Conflicto de PIT	Predio en mas de un PIT	1703510101220053700	179214414000 1	LOTE MINIMO 10000
171920	IPRUS	Revisar en Actualización	1703570104031043000	1702983675	SE MODIFICO DE AISLADA A LINEA DE FABRICA
172336	IPRUS	Revisar Lote minimo	1703500101270165000	0102288149	SE MODIFICO DE AISLADA A LINEA DE FABRICA
175709	IPRUS	Revision de los retiros	1703520101240063900	179319315900 1	SE MODIFICO DE AISLADA A LINEA DE FABRICA
174932	IPRUS	Revision de los retiros	1703530105078001000	0603809575	SE CAMBIA DE CONTIUA A LINEA DE FABRICA
172622	IPRUS	Revision de los retiros	1703500104051019000	0500517917	SE MODIFICA DE PAREADA A LINEA DE FABRICA
173925	IPRUS	Revision de los retiros	1703500102062073000	0503016115	MODIFICADO DE PAREADO A CONTINUA
174243	IPRUS	Revision de los retiros	1703560102034005000	1703846491	MODIFICADO DE PAREADO A CONTINUA
175003	IPRUS	Revision de los retiros	1703500101022014000	1710456458	SE CAMBIA DE PAREADA A LINEA DE FABRICA
173859	Factibilidad de uso de suelo	Revisar zonificacion	1703500104019011000	1708504418	MODIFICACION DE PAREADA A LINEA DE FABRICA
174757	Factibilidad de uso de suelo	Revisar zonificacion	1703560101013005000	1718953043	MODIFICACION DE PAREADA A LINEA DE FABRICA
171009	Factibilidad de uso de suelo	Revisar zonificacion	1703500104033005000	179320305000 1	MODIFICADO DE PAREADO A LINEA DE FABRICA

175449	Factibilidad de uso de suelo	Revisar zonificación	1703500105068022000	1718649765	SE CAMBIA DE PAREADA A LINEA DE FABRICA
175739	Factibilidad de uso de suelo	Revisar zonificación	1703530103056024000	0502089709	SE CAMBIA DE PAREADA A LINEA DE FABRICA
172925	Asentamientos Humanos	Asentamiento informal	1703520101240082300	1721490926	SE CAMBIA DE PAREADA A LINEA DE FABRICA
175758	Factibilidad de uso de suelo	Revisar zonificación	1703510103010011000	1714056767	MODIFICADO DE PAREADO A LINEA DE FABRICA
180306	Factibilidad de uso de suelo	Revisar zonificación	1703500102036010000	1707982664	MODIFICADO DE PAREADO A LINEA DE FABRICA
180509	Factibilidad de uso de suelo	Revisar zonificación	1704520101220022900	1708453046	MODIFICADO DE PAREADO A LINEA DE FABRICA
165449	Factibilidad de uso de suelo	Revisar zonificación	1703500103054002000	1720279205	MODIFICADO DE PAREADO A LINEA DE FABRICA
171055	Factibilidad de uso de suelo	Revisar zonificación	1703520101240021600	1703691178	MODIFICADO DE PAREADO A LINEA DE FABRICA
171757	Factibilidad de uso de suelo	Revisar zonificación	1703520101240104800	1702762905	MODIFICADO DE PAREADO A LINEA DE FABRICA
171757	Factibilidad de uso de suelo	Revisar zonificación	1703520101240105000	1702762905	MODIFICADO DE PAREADO A LINEA DE FABRICA
171757	Factibilidad de uso de suelo	Revisar zonificación	1703520201240104900	1702762905	MODIFICADO DE PAREADO A LINEA DE FABRICA
172150	Factibilidad de uso de suelo	Revisar zonificación	1703520101230132600	1707809909	MODIFICADO DE PAREADO A LINEA DE FABRICA
172150					
180013	IPRUS	Revision de los retiros	1703510102015011000	0501716799	SE MODIFICA DE PAREADA A LINEA DE FABRICA LOTE 200
180013	IPRUS	Revision de los retiros	1703510102015016000	0502868425	SE MODIFICA DE PAREADA A LINEA DE FABRICA LOTE 200

170810	IPRUS	Cambio de aprovechamiento o urbanístico	1703510101220054300	179214414000 1	
174904	IPRUS	Revisión de los retiros	1703500108031015000	1711701001	MODIFICACION DE PAREADO A LINEA DE FABRICA
171954	IPRUS	Revisión de los parametros(IPR US)	1703500104053011000	1710898055	SE MODIFICA DE PAREADA A LINEA DE FABRICA
171954	IPRUS	Revisión de los parametros(IPR US)	1703500104052002000	1712227469	SE MODIFICA DE PAREADA A LINEA DE FABRICA
171954	IPRUS	Revisión de los parametros(IPR US)	1703500104055003000	170318158400 1	MODIFICADO DE PAREADO A LINEA DE FABRICA
171954	IPRUS	Revisión de los parametros(IPR US)	1703500104068010000	1708660913	SE MODIFICA DE PAREADA A LINEA DE FABRICA
171954	IPRUS	Revisión de los parametros(IPR US)	1703500104052028000	1720555992	SE MODIFICA DE PAREADA A LINEA DE FABRICA
171954	IPRUS	Revisión de los parametros(IPR US)	1703500104054001000	0501385306	MODIFICACION DE PAREADA A LINEA DE FABRICA
171954	IPRUS	Revisión de los parametros(IPR US)	1703500104039050000	1710302900	MODIFICACION DE PAREADA A LINEA DE FABRICA
171954	IPRUS	Revisión de los parametros(IPR US)	1703500104032009000	1711101400	MODIFICADO DE PAREADO A LINEA DE FABRICA

171954	IPRUS	Revisión de los parametros(IPR US)	1703500104032008000	1712866969	SE MODIFICA DE PAREADA A LINEA DE FABRICA
171954	IPRUS	Revisión de los parametros(IPR US)	1703500101031003000	1718438102	MODIFICACION DE PAREADA A LINEA DE FABRICA
171954	IPRUS	Revisión de los parametros(IPR US)	1703500104005005000	1703981959	MODIFICACION DE PAREADA A LINEA DE FABRICA
171954	IPRUS	Revisión de los parametros(IPR US)	1703500105054003000	1722266648	MODIFICACION DE PAREADA A LINEA DE FABRICA
171954	IPRUS	Revisión de los parametros(IPR US)	1703500108010013000	1700355744	MODIFICACION DE PAREADO A LINEA DE FABRICA
171954	IPRUS	Revisión de los parametros(IPR US)	1703510102015015000	0502868425	SE MODIFICA DE PAREADA A LINEA DE FABRICA LOTE 200
171954	IPRUS	Revisión de los parametros(IPR US)	1703510101230166000	1705403796	SE MODIFICA DE PAREADA A LINEA DE FABRICA LOTE 201
171954	IPRUS	Revisión de los parametros(IPR US)	1703510101230222000	1712814944	SE MODIFICA DE PAREADA A LINEA DE FABRICA LOTE 202
171954	IPRUS	Revisión de los parametros(IPR US)	1703520101230167300	1707135396	SE MODIFICA DE PAREADA A LINEA DE FABRICA LOTE 203
171954	IPRUS	Revisión de los parametros(IPR US)	1703520101230137200	0603760034	SE MODIFICA DE PAREADA A LINEA DE FABRICA LOTE 204

171954	IPRUS	Revisión de los parametros(IPR US)	1703520102009037000	1716228844	MODIFICADO DE PAREADO A LINEA DE FABRICA
171954	IPRUS	Revisión de los parametros(IPR US)	1703520102051001000	1700357260	MODIFICADO DE PAREADO A LINEA DE FABRICA
171954	IPRUS	Revisión de los parametros(IPR US)	1703520103031014000	0602308959	MODIFICACION PAREADA A LINEA DE FABRICA
157555	IPRUS	Revisión de parametros (IPRUS)	1703570103022034000	0400404745	SE MODIFICA DE PAREADA A LINEA DE FABRICA
145233	IPRUS	Revisión de parametros (IPRUS)	1703560102034005000	1703846491	
152498	Edificabilidad	Revisión PUGS	1703530106046011000	1712944568	SE CAMBIA DE PAREADA EN LINEA DE FABRICA
148216	Socialización de PIT	SOLICITUD DE PITS	1703500106007003000	1301421879	SE MODIFICA FRENTE DE 3 A 0 EN LINEA DE FABRICA
152016	Conflicto de PIT	REVISION PUGS	1703500101270165000	0102288149	
153543	Conflicto de PIT	SOLICITUD DE DELIMITACION DE PIT DEL PREDIO	1703550101300001000	1707633416	
155416	Aprovechamiento Urbanístico	SOLICITUD COMPATIBILIDA D PARA UN FRACCIONAMIE NTO	1703500102065002000	1709973612	

146066	Redireccionar a planificacion	SOLICITUD DE MATERIALES	1703560101061027000	1707502652
144337	Aprovechamiento Urbanistico	AUTORIZACION USO SUELO BARES Y DISCOTECAS	1703500103042004000	1714215504
156707	Edificabilidad	REVISION PARAMETROS ZONIFICACION	1703520101088004000	1710472653
156655	IPRUS	SOLICITUD CAMBIO DE IPRUS	1703520101240171700	0550321442
151762	IPRUS	SOLICITUD IPRUS E INSPECCION ESTADO VIAL	1703530103036035000	0501916282
152762	Edificabilidad	SOLICITUD INSPECCION PARA REGULARIZACION	1703510101230053700	1715224000
154686	Conflicto de PIT	SOLICITUD DE REVISION DE POLIGONO 7 UYUMBICHO	1703570101250007600	1712029527
153899	Conflicto de PIT	SOLICITUD DE REVISION DE POLIGONO 51 TAMBILLO	1703560103012004000	1713499869

141997			1703530101017002000	179173492000 1	
158781			1703520101240026200	1708031529	
137962	Aprovechamiento Urbanístico	VERIFICAR PARAMETROS PARA FRACCIONAMIE NTO	1703520103031014000	0302308959	MODIFICACION PAREADA A LINEA DE FABRICA
149796	ICUS	REVISION ICUS	1703560101220027900	179031985700 1	
149449	IPRUS	REVISION IPRUS	1703500104051019000	0500517917	SE MODIFICA DE PAREADA A LINEA DE FABRICA
149443	IPRUS	INSPECCION TÉCNICA	1703500105054003000	1722266648	
149040	Concesion onerosa de derechos	FACTIBILIDAD COMPRA DE PISOS CONCESION ONerosa AM	1703500105076062000	1724572969	
148777	Normativa PDOT y PUGS	SE TOMA EN CUENTA PARA ORDENANZA PDOT Y PUGS	1703520101240030000	1721049698	
148185	IPRUS	lprus poligono intervencion territorial pit 6	1703570101019011000	1707460380	
148184	IPRUS	REVISION IPRUS PIT 6	1703570101250047500	0602226912	
146412	IPRUS	MODIFICACION DE IPRUS	1703500101010018000	1710915693	MODIFICADO DE PAREADO A LINEA DE FABRICA

145099	IPRUS	ANALIZAR INFORME	1703500106022032000	1704325172	SE MODIFICA PAREADA A LINEA DE FABRICA
151571	Factibilidad de uso de suelo	REVISION DE LOS PARAMETROS DEL USO DE SUELO	1703500104004004000	1704158672	
144276	IPRUS	INFORME PREDIAL DE REGULACIONES DEL USO DEL SUELO	1703500106022003000	1803163995	SE MODIFICA DE PAREADA A LINEA DE FABRICA
141575	IPRUS	Cambio parametros iprus	1703500103057005000	1700414194	MODIFICADO DE PAREADO A LINEA DE FABRICA
140261	IPRUS	INSPECCION INMUEBLE UBICADO EN LA ZONA URBANA	1703500104031008000	0503253908	
157110	Factibilidad de uso de suelo	CONSIDERAR TERRENOS UNA CLASSUELO MAS FLEXIBLE	1703500101360048200	0100968510	
156308	Edificabilidad	FACTIBILIDAD DE UTILIZAR EL RETIRO FRONTAL	1703500101031014000	1707424238	MODIFICADO DE PAREADO A LINEA DE FABRICA
158169	Aprovechamiento Urbanistico	Solicitando estudio fraccionamient	1703500101280016600	1702604008	

153568	Conflicto de PIT	REVISION PIT 34 (LINEA DE FABRICA)	1703500101016011000	1702830637	SE MODIFICA DE PAREADA A LINEA DE FABRICA
154083	Edificabilidad	BAJA DE TITULO POR LINEA DE FABRICA	1703500104056007000	1707542427	SE MODIFICA DE PAREADA A LINEA DE FABRICA
153891	Factibilidad de uso de suelo	REVISION DE PARAMETROS DEL USO DE SUELO	1703500104005003000	1709613887	
144806	IPRUS	ANALICE INFORME IRPUS ADJUNTO	1703500106032017000	1717327439	SE MODIFICA FRENTE DE 3 A 0 EN LINEA DE FABRICA
152723	Asentamientos Humanos	REVISION DOCUMENTACI ON PARA SUBSANAR LOTES	1703500101270337000	0605630219	SE CAMBIA DE PAREADA A LINEA DE FABRICA
137255	IPRUS	INSPECCION TÉCNICA	1703560101005010000	1711387835	SE CAMBIA DE PAREADA A LINEA DE FABRICA
137254	IPRUS	INSPECCION TÉCNICA	1703530103024011000	0101861003	SE CAMBIA DE PAREADA A LINEA DE FABRICA
137253	IPRUS	INSPECCION TÉCNICA	1703560103010001000	1715918528	
125498	ICUS	ICUS INFORME DE COMPATIBILIDA D	1703500104053010000	1709805178	SE MODIFICA DE PAREADA A LINEA DE FABRICA

128464	IPRUS	VERIFICACION DE LINEA DE FABRICA	1703560101230234000	0502746530	
144752	Factibilidad de uso de suelo	REVISION DE LOS PARAMETROS DEL USO DE SUELO	1703520102006012000	1704568243	MODIFICADO DE PAREADO A LINEA DE FABRICA
144276	IPRUS	ANALIZAR INFORME	1703520101049017000	1803163995	
141575	IPRUS	CAMBIO PARAMETROS IPRUS	1703500101270020500	1700414194	
140714	Edificabilidad	RECTIFICACION DE LINEA DE FABRICA	1703500108032002000	1711701001	MODIFICACION DE PAREADO A LINEA DE FABRICA
157996	Aprovechamiento Urbanistico	TONAR EN CUENTA PARA LOS TALLERES	1703500101220004700	179128971400 1	
148882	Normativa PDOT y PUGS	Tomar en cuenta en Ordenanza PDOT-PUGS	1703510101230087700	179017576600 1	
142680	IPRUS	Revisión de IPRUS	1703500110003011000	1714014857	
152810	Asentamientos Humanos	Analisis de Consolidacion	1703500101032006000	1705043279	
165595	Conflicto de PIT	Estudio de los retiros frontales en el pit nro 34	1703500104055009000	1705570313	MODIFICADO DE PAREADO A LINEA DE FABRICA

○

	D DE USOS DE SUELO				
150465	Normativa PUGS	REGULARIZACION N DE LOTIZACION	1703520101220010900	0201389855	MODIFICADO ACTUAL ORDENANDA PDOT-PUGS
148312	IPRUS	REVISION PARAMETROS IPRUS INDUSTRIAL	1703560101230151000	1703332914	MODIFICADO ACTUAL ORDENANDA PDOT-PUGS
148312	IPRUS	REVISION PARAMETROS IPRUS INDUSTRIAL	1703560101230140000	1707930036	MODIFICADO ACTUAL ORDENANDA PDOT-PUGS
148312	IPRUS	REVISION PARAMETROS IPRUS INDUSTRIAL	1703560101230134000	1801923952	MODIFICADO ACTUAL ORDENANDA PDOT-PUGS
148312	IPRUS	REVISION PARAMETROS IPRUS INDUSTRIAL	1703560101230135000	1712871068	MODIFICADO ACTUAL ORDENANDA PDOT-PUGS
148312	IPRUS	REVISION PARAMETROS IPRUS INDUSTRIAL	1703560101230153000	1703373710	MODIFICADO ACTUAL ORDENANDA PDOT-PUGS
148312	IPRUS	REVISION PARAMETROS IPRUS INDUSTRIAL	1703560101230136000	1703487213	MODIFICADO ACTUAL ORDENANDA PDOT-PUGS

148312	IPRUS	REVISION PARAMETROS IPRUS INDUSTRIAL	1703560102013005000	1704905742	MODIFICADO ACTUAL ORDENANDA PDOT-PUGS
148312	IPRUS	REVISION PARAMETROS IPRUS INDUSTRIAL	1703560102037011000	1705187050	MODIFICADO ACTUAL ORDENANDA PDOT-PUGS
148312	IPRUS	REVISION PARAMETROS IPRUS INDUSTRIAL	1703560102037017000	1709576522	MODIFICADO ACTUAL ORDENANDA PDOT-PUGS
148312	IPRUS	REVISION PARAMETROS IPRUS INDUSTRIAL	1703560101230155000	1710365600	MODIFICADO ACTUAL ORDENANDA PDOT-PUGS
148312	IPRUS	REVISION PARAMETROS IPRUS INDUSTRIAL	1703560101230149000	1709137119	MODIFICADO ACTUAL ORDENANDA PDOT-PUGS
148199	IPRUS	REVISION PARAMETROS IPRUS / FRACCIONAMIE NTO	1703560101230152000	1801338706	MODIFICADO ACTUAL ORDENANDA PDOT-PUGS
149443	Aprovechamiento Urbanistico	FRACCIONAMIE NTO	1703520101220030200	1711190767	MODIFICADO ACTUAL ORDENANDA PDOT-PUGS
149443	IPRUS	REVISION IPRUS	1703520101240161200	0503687899	MODIFICADO ACTUAL ORDENANDA PDOT-PUGS

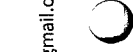
149443	Aprovechamiento Urbanístico	FRACCIONAMIE NTO	1703520101240046400	1703525848	MODIFICADO ACTUAL ORDENANDA PDOT-PUGS
149443	IPRUS	REVISION IPRUS	1703520101240048400	1703002939	MODIFICADO ACTUAL ORDENANDA PDOT-PUGS
149443	Aprovechamiento Urbanístico	FRACCIONAMIE NTO	1703520101220001200	1700356403	MODIFICADO ACTUAL ORDENANDA PDOT-PUGS
149443	Dirigir a catastro	AJUSTE DE CARTOGRAFIA	1703560101041082000	1707627855	MODIFICADO ACTUAL ORDENANDA PDOT-PUGS
149443	Dirigir a catastro	AJUSTE DE CARTOGRAFIA	1703560101041018000	1724930936	MODIFICADO ACTUAL ORDENANDA PDOT-PUGS
149443	IPRUS	REVISION IPRUS	1703530105055012000	1203878879	SE CAMBIA DE CONTINUUA A LINEA DE FABRICA
149443	IPRUS	REVISION IPRUS	1703530106034001000	0603366816	SE CAMBIA DE PAREADA A LINEA DE FABRICA
149443	Aprovechamiento Urbanístico	FRACCIONAMIE NTO	1703570101240054000	1703058170	MODIFICADO ACTUAL ORDENANDA PDOT-PUGS
149443	Aprovechamiento Urbanístico	PROPIEDAD HORIZONTAL	1703570101022002000	1702139674	MODIFICADO ACTUAL ORDENANDA PDOT-PUGS
149443	Aprovechamiento Urbanístico	PROPIEDAD HORIZONTAL	1703570104029002000	1703140978	MODIFICADO ACTUAL ORDENANDA PDOT-PUGS
144276	IPRUS	REVISION IPRUS / RETIROS	1703520101240036100	1803163995	MODIFICADO ACTUAL ORDENANDA PDOT-PUGS
144276	IPRUS	REVISION IPRUS / RETIROS	1703520101240038700	1803163995	MODIFICADO ACTUAL ORDENANDA PDOT-PUGS
157996	Factibilidad de uso de suelo	REVISION DE CONDICIONES APROVECHAMIE NTO SUELO	1703500101220003800	1791289714	MODIFICADO ACTUAL ORDENANDA PDOT-PUGS
157996	Factibilidad de uso de suelo	REVISION DE CONDICIONES	1703500101220003900	1791289714	MODIFICADO ACTUAL ORDENANDA PDOT-PUGS

157996	Factibilidad de uso de suelo	APROVECHAMIE NTO SUELO	1703500101220004000	1791289714	MODIFICADO ACTUAL ORDENANDA PDOT-PUGS
154802	IPRUS	REVISION PARAMETROS IPRUS LOTE MINIMO	1703520101230142000	1700512989	MODIFICADO ACTUAL ORDENANDA PDOT-PUGS
129264	IPRUS	REVISION PARAMETROS IPRUS RETIROS	1703530101005024000	1721752705	SE CAMBIA DE PAREADA A LINEA DE FABRICA
140928	IPRUS	REVISION PARAMETROS IPRUS RETIROS	1703500102054003000	1705590279	MODIFICADO DE PAREADO A LINEA DE FABRICA
137013	Aprovechamiento Urbanístico	USO DE SUELO COMPATIBILIDA D	1703570101250061000	0603174921	MODIFICADO DE PAREADO A LINEA DE FABRICA
137216	IPRUS	REVISION PARAMETROS IPRUS	1703510102004006000	1712579349	MODIFICADO DE PAREADO A LINEA DE FABRICA
135033	Aprovechamiento Urbanístico	USO DE SUELO COMPATIBILIDA D	1703530103001009000	1802288330	MODIFICADO DE PAREADO A LINEA DE FABRICA
142819	Tratamientos	UBICACION DE POLIGONOS USO RESTRINGIDO	1703500101029013000	176815256000 1	MODIFICADO DE PAREADO A LINEA DE FABRICA

139511	IPRUS	REVISION PARAMETROS IPRUS	1703500106022027000	1702379023	SE MODIFICA PAREADA A LINEA DE FABRICA
139207	IPRUS	REVISION PARAMETROS IPRUS	1703500101024006000	1700361171	SE CAMBIA DE PAREADA A LINEA DE FABRICA
138668	IPRUS	REVISION PARAMETROS IPRUS	1703500104055012000	0501774871	MODIFICADO DE PAREADO A LINEA DE FABRICA
141938	IPRUS	REVISION PARAMETROS IPRUS	1703500101016009000	1708832199	SE MODIFICA DE PAREADA A LINEA DE FABRICA
128889	Factibilidad de uso de suelo	USO DE SUELO COMPATIBILIDA D	1703570102015010000	1709437113	SE MODIFICA DE PAREADA A LINEA DE FABRICA
130272	IPRUS	REVISION PARAMETROS IPRUS	1703510107001006000	1709542631	SE MODIFICA DE PAREADA A LINEA DE FABRICA
128185	IPRUS	REVISION PARAMETROS IPRUS	1703520102001019000	1714467097	SE MODIFICA DE PAREADA A LINEA DE FABRICA
124508	Asentamientos Humanos	URBANIZACION MIRAFLORES	1703520101240110000	1704205408	SE MODIFICA DE PAREADA A LINEA DE FABRICA
123346	Factibilidad de uso de suelo	USO DE SUELO COMPATIBILIDA D	1703550103003001000	1700425539	MODIFICADO ACTUAL ORDENANDA PDOT-PUGS
122989	Factibilidad de uso de suelo	USO DE SUELO COMPATIBILIDA D	1703570101250056400	1707292718	MODIFICADO ACTUAL ORDENANDA PDOT-PUGS

162747	Edificabilidad	Autorizar construccion sobre linea de fabrica	1703500106020037000	1715298012	SE CAMBIA DE PAREADA A LINEA DE FABRICA
137566	Normativa PUGS	Tomar en cuenta en Ordenanza PDOT-PUGS	1703550101310005000	1710383728	MODIFICADO ACTUAL ORDENANDA PDOT-PUGS
149239	Factibilidad de uso de suelo	CAMBIO USO DE SUELO	1703530104017001000	1707809909	MODIFICADO ACTUAL ORDENANDA PDOT-PUGS
139636	IPRUS	REVISION DE LOS PARAMETROS IPRUS	1703530105053011000	0502034119	SE CAMBIAA DE CONTINUA AL LINE A DE FABRICA
142251	IPRUS	REVISION DE PARAMETROS INSPECCION TECNICA	1703520101240190300	0201911684	MODIFICADO ACTUAL ORDENANDA PDOT-PUGS
158879	Edificabilidad	ANALISIS TRAMITE APROBACION DISEÑO VIVIENDA	1703520101230163900	1723687107	MODIFICADO ACTUAL ORDENANDA PDOT-PUGS
	Normativa PUGS	AUTORIZAR LOTE FRACCIONAR HEREDEROS	1703520101240200000	1708031529	MODIFICADO ACTUAL ORDENANDA PDOT-PUGS
153892	Conflicto de PIT	CONSIDERE PLANES COMPLEMENTA	1703570101230010800	1708602006	MODIFICADO ACTUAL ORDENANDA PDOT-PUGS

		RIOS LOTE MIN 400M2				
154825	Conflicto de PIT	CAMBIO DE USO SUELO	1703570101250058700	179272163600 1	MODIFICADO ACTUAL ORDENANDA PDOT-PUGS	
148648	Conflicto de PIT	ACTUALIZACION Y REVISION DEL PIT 6	1703510101220056500	170031525000 1	MODIFICADO ACTUAL ORDENANDA PDOT-PUGS	
148333	IPRUS	MODIFICACION IPRUS	1703520101240082400	1705263547	MODIFICADO ACTUAL ORDENANDA PDOT-PUGS	
157879	Factibilidad de uso de suelo	REFERENTE USO DE SUELO	1703550101310010000	1310203193	MODIFICADO ACTUAL ORDENANDA PDOT-PUGS	
157355	Edificabilidad	ZONIFICACION ANTERIOR AL PUGS 2022	1703510101230489000	1723175137	MODIFICADO ACTUAL ORDENANDA PDOT-PUGS	
159327	Normativa PUGS	TOMAR EN CUENTA LOTE MINIMO POR HEREDEROS PUGS	1703510101230073700	1703828135	MODIFICADO ACTUAL ORDENANDA PDOT-PUGS	
152381	IPRUS	CAMBIO DE IPRUS	1703510101230110800	1708567662	MODIFICADO ACTUAL ORDENANDA PDOT-PUGS	
141360	IPRUS	Inspeccion tecnica IPRUS	1703560102026021000	1709398323	MODIFICADO ACTUAL ORDENANDA PDOT-PUGS	
146373	IPRUS	REGULACIONES DEL USO DEL SUELO	1703530106095014000	0502151491	SE CAMBIA DE PAREADA A LINEA DE FABRICA	
152414	Edificabilidad	Revision de Retiro Frontal	1703560101058014000	0501210801	MODIFICADO ACTUAL ORDENANDA PDOT-PUGS	
152308	Edificabilidad	Linea de Fabrica	1703570101200006100	1709308009	MODIFICADO ACTUAL ORDENANDA PDOT-PUGS	



153105	Normativa PDOT y PUGS	Tomar en cuenta en reforma de PDOT-PUGS	1703560103016011000	1715198154	MODIFICADO ACTUAL ORDENANDA PDOT-PUGS
133500	Asentamientos Humanos	Conocimiento y Trámite	1703520105001009000	1703860591	MODIFICADO ACTUAL ORDENANDA PDOT-PUGS
130224	Edificabilidad	Aprobación de Planos	1703520101230166200	0401043393	MODIFICADO ACTUAL ORDENANDA PDOT-PUGS
	IPRUS	Revisión de IPRUS	1703520101230126300	0604616326	MODIFICADO ACTUAL ORDENANDA PDOT-PUGS
152788	IPRUS	Revisión de IPRUS	1703520101230164700	0603018839	MODIFICADO ACTUAL ORDENANDA PDOT-PUGS
156707	IPRUS	Revisión de parámetros de zonificación	1703520101010027000	1710472653	MODIFICACION PAREADO A LINEA DE FABRICA
165999	Edificabilidad	Cambio de zonificación	1703520101240080100	1700864166	MODIFICADO ACTUAL ORDENANDA PDOT-PUGS
146932	Factibilidad de uso de suelo	Referente a permisos de bares	1703500101024011000	1717980401	MODIFICADO ACTUAL ORDENANDA PDOT-PUGS
165863	Factibilidad de uso de suelo	Cambio de zonificación	1703570101200008200	1705258959	MODIFICADO ACTUAL ORDENANDA PDOT-PUGS
162029	Factibilidad de uso de suelo	Rectificación de uso de suelo	1703570103007005000	1702397124	SE MODIFICA DE PAREADA A LINEA DE FABRICA
166588	Edificabilidad	REVISION PARAMETROS DE ZONIFICACION	1703520101210045500	1700356601	MODIFICADO ACTUAL ORDENANDA PDOT-PUGS

157433	Conflicto de PIT	Considerar nueva ordenanza de fraccionamiento	17035001040024000	1709543951	MODIFICADO ACTUAL ORDENANDA PDOT-PUGS
166417	Conflicto de PIT	Modificar línea de proteccion y uso de suelo	1703520104003013000	1728222926	MODIFICADO ACTUAL ORDENANDA PDOT-PUGS
166417	Conflicto de PIT	Modificar línea de proteccion y uso de suelo	1703520104003014000	1707018097	MODIFICADO DE PAREADO A LINEA DE FABRICA
166429	Edificabilidad	REVISION PARAMETROS DE ZONIFICACION	1703520104003016000	1706929443	MODIFICACION PAREADA A LINEA DE FABRICA
163551	Edificabilidad	REVISION PARAMETROS DE ZONIFICACION	1703520104003015000	1706929443	MODIFICACION PAREADA A LINEA DE FABRICA
163551	Edificabilidad	REVISION PARAMETROS DE ZONIFICACION	1703520104003017000	1700359134	MODIFICACION PAREADA A LINEA DE FABRICA
163551	Edificabilidad	REVISION PARAMETROS DE ZONIFICACION	1703520104003018000	1703083020	MODIFICACION PAREADA A LINEA DE FABRICA
163551	Edificabilidad	REVISION PARAMETROS DE ZONIFICACION	1703520104003019000	1705501540	MODIFICACION PAREADA A LINEA DE FABRICA

163551	Edificabilidad	REVISION PARAMETROS DE ZONIFICACION	1703520104003020000	1700361148	MODIFICACION PAREADA A LINEA DE FABRICA
166373	Conflicto de PIT	CLASIFICACION AREA PROTEGIDA Y AREA URBANA	1703560101230036800	1700365347	MODIFICADO ACTUAL ORDENANDA PDOT-PUGS
164826	IPRUS	REVISION RETIROS IPRUS	1703570104001010000	1701342667	MODIFICADO ACTUAL ORDENANDA PDOT-PUGS
166107	IPRUS	REVISION RETIROS IPRUS	1703500101270020600	1802371987	MODIFICADO ACTUAL ORDENANDA PDOT-PUGS
149443	IPRUS	REVISION IPRUS	1703500104052002000	1712227469	SE MODIFICA DE PAREADA A LINEA DE FABRICA
149443	IPRUS	REVISION IPRUS	1703500104055003000	170319158400 1	MODIFICADO DE PAREADO A LINEA DE FABRICA
149443	IPRUS	REVISION IPRUS	1703500104068010000	1708660913	SE MODIFICA DE PAREADA A LINEA DE FABRICA
149443	IPRUS	REVISION IPRUS	1703500104052028000	1720555992	SE MODIFICA DE PAREADA A LINEA DE FABRICA
149443	IPRUS	REVISION IPRUS	1703500104054001000	0501385306	MODIFICACION DE PAREADA A LINEA DE FABRICA
149443	IPRUS	REVISION IPRUS	1703500104039050000	1710302900	MODIFICACION DE PAREADA A LINEA DE FABRICA
149443	IPRUS	REVISION IPRUS	1703500104032009000	17111101400	MODIFICADO DE PAREADO A LINEA DE FABRICA
149443	IPRUS	REVISION IPRUS	1703500104032008000	1712866969	SE MODIFICA EL LOTE MINIMO
149443	IPRUS	REVISION IPRUS	1703500101031003000	1718438102	MODIFICACION DE PAREADA A LINEA DE FABRICA

149443	IPRUS	REVISION IPRUS	1703500104005005000	1703981959	MODIFICADO ACTUAL ORDENANDA PDOT-PUGS
149443	IPRUS	REVISION IPRUS	1703500105054003000	1722266648	MODIFICADO ACTUAL ORDENANDA PDOT-PUGS
149443	IPRUS	REVISION IPRUS	1703500108010013000	1700355744	MODIFICACION DE PAREADO A LINEA DE FABRICA
149443	IPRUS	REVISION IPRUS	1703510102015011000	0501716799	SE MODIFICA DE PAREADA A LINEA DE FABRICA LOTE 200
149943	IPRUS	REVISION IPRUS	1703510102015015000	0502868425	SE MODIFICA DE PAREADA A LINEA DE FABRICA LOTE 200
149943	IPRUS	REVISION IPRUS	1703510102015016000	0502868425	SE MODIFICA DE PAREADA A LINEA DE FABRICA LOTE 200
149943	IPRUS	REVISION IPRUS	1703510101230166000	1705403796	SE MODIFICA DE PAREADA A LINEA DE FABRICA LOTE 201
149943	IPRUS	REVISION IPRUS	1703510101230222000	1712814944	SE MODIFICA DE PAREADA A LINEA DE FABRICA LOTE 202
149943	IPRUS	REVISION IPRUS	1703520101230167300	1707135396	SE MODIFICA DE PAREADA A LINEA DE FABRICA LOTE 203
149943	IPRUS	REVISION IPRUS	1703520101230137200	0603760034	SE MODIFICA DE PAREADA A LINEA DE FABRICA LOTE 204
149943	IPRUS	REVISION IPRUS	1703520102009037000	1716228844	MODIFICADO DE PAREADO A LINEA DE FABRICA
149943	IPRUS	REVISION IPRUS	1703520102051001000	1700357260	MODIFICADO DE PAREADO A LINEA DE FABRICA
149943	IPRUS	REVISION IPRUS	1703560103010001000	1715918528	MODIFICADO DE PAREADO A LINEA DE FABRICA
149943	IPRUS	REVISION IPRUS	1703520103031014000	0602308959	MODIFICACION PAREADA A LINEA DE FABRICA

142251	IPRUS	REVISION IPRUS	1703520101240161200	0503687899	MODIFICADO ACTUAL ORDENANDA PDOT-PUGS
138744	Edificabilidad	REVISION PARAMETROS ZONIFICACION	1703520101240063900	179319315900 1	MODIFICADO ACTUAL ORDENANDA PDOT-PUGS
137251	IPRUS	REVISION PARAMETROS IPRUS	1703510102015016000	0502868425	SE MODIFICA DE PAREADA A LINEA DE FABRICA LOTE 200
149667	Aprovechamiento Urbanistico/edificabilidad	SOLICITUD CAMBIO ZONIFICACION	1703520101240105000	1702762905	MODIFICADO ACTUAL ORDENANDA PDOT-PUGS
149667	Aprovechamiento Urbanistico/edificabilidad	SOLICITUD CAMBIO ZONIFICACION	1703520101240104900	1702762905	MODIFICADO ACTUAL ORDENANDA PDOT-PUGS
138751	IPRUS	REVISION PARAMETROS IPRUS	1703500104019011000	1708504418	MODIFICACION DE PAREADA A LINEA DE FABRICA
128464	IPRUS	REVISION PARAMETROS IPRUS	1703560104015013000	0502746530	MODIFICADO ACTUAL ORDENANDA PDOT-PUGS
	Conflicto de PIT	REVISION POLIGONO CATASTRAL	1703560103012004000	1713499869	MODIFICADO ACTUAL ORDENANDA PDOT-PUGS
160973	Edificabilidad	Revision Linea de Fabrica	1703530105036007000	0605723956	SE CAMBIA DE CONTINUA A LINEA DE FABRICA
	Edificabilidad	Inspeccion linea de Fabrica	1703530103036035000	0501916282	MODIFICADO ACTUAL ORDENANDA PDOT-PUGS
148199	Normativa PUGS	actualizacion de la ordenanza PUGS	1703520101210045600	1708012263	MODIFICADO ACTUAL ORDENANDA PDOT-PUGS

148260	IPRUS	Cambio de IPRUS	1703520101230126300	0604616326	MODIFICADO ACTUAL ORDENANDA PDOT-PUGS
149239	Factibilidad de uso de suelo	CAMBIO USO DE SUELO	1703520101230132600	1707809909	MODIFICADO ACTUAL ORDENANDA PDOT-PUGS
149040	EDIFICABILIDAD	Factibilidad compra de pisos concesion onerosa	1703500105076062000	0500832340	MODIFICADO ACTUAL ORDENANDA PDOT-PUGS
137266			1703510102004006000	1713289930	SE MODIFICA DE PAREADA A LINEA DE FABRICA
160973	EDIFICABILIDAD	Revisión de la línea de fábrica	1703530105036007000	0605723956	SE CAMBIA DE CONTINUA A LINEA DE FABRICA
152373	EDIFICABILIDAD	Revisión de los retiros	1703500106040002000	1712075496	VERIFICADOS RETIROS SOLO POSTERIOR 3
142680	IPRUS	IPRUS	1703500110003011000	1714014857	MODIFICADO ACTUAL ORDENANDA PDOT-PUGS
152788	EDIFICABILIDAD	Revisión de los retiros	1703560101058014000	0501210801	MODIFICADO ACTUAL ORDENANDA PDOT-PUGS
150541	IPRUS	Parametros de regularización	1703520102009037000	1716222844	MODIFICADO ACTUAL ORDENANDA PDOT-PUGS
148260	IPRUS	Rectificación de IPRUS	1703520101230126300	0604616326	MODIFICADO ACTUAL ORDENANDA PDOT-PUGS
152810	REVISION PIT	Regulaciones de suelo	1703500101032006000	1705043279	SE MODIFICA DE PAREADA A LINEA DE FABRICA
152245	REVISION PIT	Actualización y revisión del PIT 7	1703570101250007600	179296503900 1	MODIFICADO ACTUAL ORDENANDA PDOT-PUGS
157879	REVISION PIT	Uso de suelo	1703550101310010000	1310203193	MODIFICADO ACTUAL ORDENANDA PDOT-PUGS

150445	REVISION PIT	Revision de poligonos pugs	1703500103054002000	1720279205	MODIFICADO ACTUAL ORDENANDA PDOT-PUGS
144806	IPRUS	IPRUS adjunto	1703500106032017000	1717327439	SE MODIFICA DE CONTINUA A LINEA DE FABRICA
153892	REVISION PIT	Planes complementarios Lote minimo	1703570101230010800	1708602006	MODIFICADO ACTUAL ORDENANDA PDOT-PUGS
149449	IPRUS	IPRUS	170350010405101900	0500517917	SE MODIFICA DE PAREADA A LINEA DE FABRICA
148648	REVISION PIT	Actualizacion y revision del poligono.	1703510101220056500	170445315600 1	MODIFICADO ACTUAL ORDENANDA PDOT-PUGS
148185	IPRUS	IPRUS	1703570101019011000	1707460380	MODIFICADO ACTUAL ORDENANDA PDOT-PUGS
151571	REVISION PIT	Rectificacion de zonificacion	1703500102032005000	0503292765	MODIFICADO ACTUAL ORDENANDA PDOT-PUGS
149519	REV	REVISION IPRUS	1703510101220054300	179214414000 1	MODIFICADO ACTUAL ORDENANDA PDOT-PUGS
149400	IPRUS	IPRUS	1703510101220053700	1704053162	MODIFICADO ACTUAL ORDENANDA PDOT-PUGS
166771-166773	IPRUS	Revision retiros	1703500103007004000	1705276275	MODIFICADO ACTUAL ORDENANDA PDOT-PUGS
167912	REVISION DE LOTE MINIMO	Tomar en cuenta la revision de lote minimo	1703520101260014800	0600743959	MODIFICADO ACTUAL ORDENANDA PDOT-PUGS
167759	PERMISO USO DEL SUELO	ENTREGA DOCUMENTOS HABILITANTES LAVADORAS	1703550101320035900	1717214868	MODIFICADO ACTUAL ORDENANDA PDOT-PUGS

167759	PERMISO DE USO DEL SUELO	ENTREGA DOCUMENTOS HABILITANTES LAVADORAS	1703550101310029500	1722038724	MODIFICADO ACTUAL ORDENANDA PDOT-PUGS
167759	PERMISO DE USO DEL SUELO	ENTREGA DOCUMENTOS HABILITANTES LAVADORAS	1703550101280010700	0502821200	MODIFICADO ACTUAL ORDENANDA PDOT-PUGS
167759	PERMISO DE USO DEL SUELO	ENTREGA DOCUMENTOS HABILITANTES LAVADORAS	1703550101300000200	1721993564	MODIFICADO ACTUAL ORDENANDA PDOT-PUGS
167759	PERMISO DE USO DEL SUELO	ENTREGA DOCUMENTOS HABILITANTES LAVADORAS	1703550101280008700	0501162929	MODIFICADO ACTUAL ORDENANDA PDOT-PUGS
167810	CONSTRUCCION DE 4 PISOS	ANALISIS PROYECTO CONSTRUCCION EDIFICIO 4 PISOS	1703500101049013000	179207677300 1	MODIFICADO ACTUAL ORDENANDA PDOT-PUGS
167691	REVISION COS DE CONSTRUCCION	PARA ACTUALIZACION ES INSTRUMENTOS PLANIFICACION	1703500102006010000	1703296168	MODIFICADO DE PAREADO A LINEA DE FABRICA
167356	REVISION DEL RETIRO FRONTAL	CONSIDERE LOS ETROS QUE SALEN DEL RETIRO	1703500104020078000	1711747558	SE MODIFICA DE PAREADA A LINEA DE FABRICA

167292	REVISION CLASIFICACION DEL SUELO	CONSIDERAR PLAN USO Y GESTION SUELO. FABRIC	1703510101230511000	1715404164	MODIFICADO ACTUAL ORDENANDA PDOT-PUGS
167305	FRACCIONAMIENTO PARA HEREDEROS	INCLUYA ACTUALIZACION PDOT PUGS	1703510101230107300	1706268198	MODIFICADO ACTUAL ORDENANDA PDOT-PUGS
167305	FRACCIONAMIENTO PARA HEREDEROS	INCLUYA ACTUALIZACION PDOT PUGS	1703510101230115600	1706268198	MODIFICADO ACTUAL ORDENANDA PDOT-PUGS
167383	Revision Lote Minimo	Actualizacion plan uso del suelo zona urbana	1703570102002002000	1703804136	SE MODIFICA DE PAREADA A LINEA DE FABRICA
167383	Revision Lote Minimo	Actualizacion plan uso del suelo zona urbana	1703570102006008000	1709830796	SE MODIFICA DE PAREADA A LINEA DE FABRICA
167383	Revision Lote Minimo	Actualizacion plan uso del suelo zona urbana	1703570102014001000	1705140240	SE MODIFICA DE PAREADA A LINEA DE FABRICA
167383	Revision Lote Minimo	Actualizacion plan uso del suelo zona urbana	1703570102014015000	1707764625	SE MODIFICA DE PAREADA A LINEA DE FABRICA
167383	Revision Lote Minimo	Actualizacion plan uso del suelo zona urbana	1703570103003015000	1727426361	SE MODIFICA DE PAREADA A LINEA DE FABRICA

167383	Revision Lote Minimo	Actualizacion plan uso del suelo zona urbana	1703570103004015000	1711494623	SE MODIFICA DE PAREADA A LINEA DE FABRICA
167383	Revision Lote Minimo	Actualizacion plan uso del suelo zona urbana	1703570103008010000	1700770371	SE MODIFICA DE PAREADA A LINEA DE FABRICA
167383	Revision Lote Minimo	Actualizacion plan uso del suelo zona urbana	1703570103008025000	1709186306	SE MODIFICA DE PAREADA A LINEA DE FABRICA
167383	Revision Lote Minimo	Actualizacion plan uso del suelo zona urbana	1703570102002012000	1715353783	SE MODIFICA DE PAREADA A LINEA DE FABRICA
167383	Revision Lote Minimo	Actualizacion plan uso del suelo zona urbana	1703570103003003000	1703579019	SE MODIFICA DE PAREADA A LINEA DE FABRICA
167383	Revision Lote Minimo	Actualizacion plan uso del suelo zona urbana	1703570103003005000	1706252937	SE MODIFICA DE PAREADA A LINEA DE FABRICA
167383	Revision Lote Minimo	Actualizacion plan uso del suelo zona urbana	1703570103003007000	1721713574	SE MODIFICA DE PAREADA A LINEA DE FABRICA
167383	Revision Lote Minimo	Actualizacion plan uso del suelo zona urbana	1703570103004022000	1708641400	SE MODIFICA DE PAREADA A LINEA DE FABRICA

167383	Revision Lote Minimo	suelo zona urbana	Actualizacion plan uso del suelo zona urbana	1703570103007003000	1709215691	SE MODIFICA DE PAREADA A LINEA DE FABRICA
167383	Revision Lote Minimo	Actualizacion plan uso del suelo zona urbana	Actualizacion plan uso del suelo zona urbana	1703570103008015000	1703620714	SE MODIFICA DE PAREADA A LINEA DE FABRICA
167383	Revision Lote Minimo	Actualizacion plan uso del suelo zona urbana	Actualizacion plan uso del suelo zona urbana	1703570102016021000	1703706133	SE MODIFICA DE PAREADA A LINEA DE FABRICA
167383	Revision Lote Minimo	Actualizacion plan uso del suelo zona urbana	Actualizacion plan uso del suelo zona urbana	1703570102003014000	1700417221	SE MODIFICA DE PAREADA A LINEA DE FABRICA
167383	Revision Lote Minimo	Actualizacion plan uso del suelo zona urbana	Actualizacion plan uso del suelo zona urbana	1703570102014020000	1707764625	SE MODIFICA DE PAREADA A LINEA DE FABRICA
167383	Revision Lote Minimo	Actualizacion plan uso del suelo zona urbana	Actualizacion plan uso del suelo zona urbana	1703570102014023000	1707764625	SE MODIFICA DE PAREADA A LINEA DE FABRICA
167383	Revision Lote Minimo	Actualizacion plan uso del suelo zona urbana	Actualizacion plan uso del suelo zona urbana	1703570102004007000	1727482505	SE MODIFICA DE PAREADA A LINEA DE FABRICA

167383	Revision Lote Mínimo	Actualización plan uso del suelo zona urbana	1703570102015002000	1715191118	SE MODIFICA DE PAREADA A LINEA DE FABRICA
167383	Revision Lote Mínimo	Actualización plan uso del suelo zona urbana	1703570103004019000	1711062255	SE MODIFICA DE PAREADA A LINEA DE FABRICA
167383	Revision Lote Mínimo	Actualización plan uso del suelo zona urbana	1703570103005003000	1705061842	SE MODIFICA DE PAREADA A LINEA DE FABRICA
167383	Revision Lote Mínimo	Actualización plan uso del suelo zona urbana	1703570101210025000	1713915955	SE MODIFICA DE PAREADA A LINEA DE FABRICA
167383	Revision Lote Mínimo	Actualización plan uso del suelo zona urbana	1703570102009004000	1700132150	SE MODIFICA DE PAREADA A LINEA DE FABRICA
167383	Revision Lote Mínimo	Actualización plan uso del suelo zona urbana	1703570102009005000	1000457984	SE MODIFICA DE PAREADA A LINEA DE FABRICA
167383	Revision Lote Mínimo	Actualización plan uso del suelo zona urbana	1703570102015005000	1801887009	SE MODIFICA DE PAREADA A LINEA DE FABRICA
167383	Revision Lote Mínimo	Actualización plan uso del	1703570102016016000	1715705412	SE MODIFICA DE PAREADA A LINEA DE FABRICA

167383	Revision Lote Minimo	suelo zona urbana	Actualizacion plan uso del suelo zona urbana	1703570103004005000	1716657224	SE MODIFICA DE PAREADA A LINEA DE FABRICA
167383	Revision Lote Minimo	Actualizacion plan uso del suelo zona urbana	Actualizacion plan uso del suelo zona urbana	1703570103005001000	1703291045	SE MODIFICA DE PAREADA A LINEA DE FABRICA
167383	Revision Lote Minimo	Actualizacion plan uso del suelo zona urbana	Actualizacion plan uso del suelo zona urbana	1703570103006004000	1716206923	SE MODIFICA DE PAREADA A LINEA DE FABRICA
167383	Revision Lote Minimo	Actualizacion plan uso del suelo zona urbana	Actualizacion plan uso del suelo zona urbana	1703570103008003000	1709295859	SE MODIFICA DE PAREADA A LINEA DE FABRICA
167383	Revision Lote Minimo	Actualizacion plan uso del suelo zona urbana	Actualizacion plan uso del suelo zona urbana	1703570102004002000	1702134105	SE MODIFICA DE PAREADA A LINEA DE FABRICA
167383	Revision Lote Minimo	Actualizacion plan uso del suelo zona urbana	Actualizacion plan uso del suelo zona urbana	1703570102009015000	1702783372	SE MODIFICA DE PAREADA A LINEA DE FABRICA
167383	Revision Lote Minimo	Actualizacion plan uso del suelo zona urbana	Actualizacion plan uso del suelo zona urbana	1703570102014009000	0400344297	SE MODIFICA DE PAREADA A LINEA DE FABRICA

167383	Revision Lote Mínimo	Actualización plan uso del suelo zona urbana	1703570102015006000	1706516240	SE MODIFICA DE PAREADA A LINEA DE FABRICA
167383	Revision Lote Mínimo	Actualización plan uso del suelo zona urbana	1703570102015018000	1702720515	SE MODIFICA DE PAREADA A LINEA DE FABRICA
167383	Revision Lote Mínimo	Actualización plan uso del suelo zona urbana	1703570102016002000	0503221251	SE MODIFICA DE PAREADA A LINEA DE FABRICA
167383	Revision Lote Mínimo	Actualización plan uso del suelo zona urbana	1703570103004006000	1716170392	SE MODIFICA DE PAREADA A LINEA DE FABRICA
167383	Revision Lote Mínimo	Actualización plan uso del suelo zona urbana	1703570103006012000	1711805828	SE MODIFICA DE PAREADA A LINEA DE FABRICA
167383	Revision Lote Mínimo	Actualización plan uso del suelo zona urbana	1703570102002001000	1707486039	SE MODIFICA DE PAREADA A LINEA DE FABRICA
167383	Revision Lote Mínimo	Actualización plan uso del suelo zona urbana	1703570102002003000	1709991614	SE MODIFICA DE PAREADA A LINEA DE FABRICA
167383	Revision Lote Mínimo	Actualización plan uso del suelo zona urbana	1703570102015011000	1709437113	SE MODIFICA DE PAREADA A LINEA DE FABRICA

167383	Revision Lote Minimo	suelo zona urbana	1703570102015014000	1702982388	SE MODIFICA DE PAREADA A LINEA DE FABRICA
167383	Revision Lote Minimo	Actualizacion plan uso del suelo zona urbana	1703570103003017000	1709301715	SE MODIFICA DE PAREADA A LINEA DE FABRICA
167383	Revision Lote Minimo	Actualizacion plan uso del suelo zona urbana	1703570103007008000	1710807320	SE MODIFICA DE PAREADA A LINEA DE FABRICA
167383	Revision Lote Minimo	Actualizacion plan uso del suelo zona urbana	1703570103008012000	1716494891	SE MODIFICA DE PAREADA A LINEA DE FABRICA
167383	Revision Lote Minimo	Actualizacion plan uso del suelo zona urbana	1703570102007011000	1801376813	SE MODIFICA DE PAREADA A LINEA DE FABRICA
167383	Revision Lote Minimo	Actualizacion plan uso del suelo zona urbana	1703570101210022000	1708714926	SE MODIFICA DE PAREADA A LINEA DE FABRICA
167383	Revision Lote Minimo	Actualizacion plan uso del suelo zona urbana	1703570102003009000	1717605669	SE MODIFICA DE PAREADA A LINEA DE FABRICA

167383	Revision Lote Mínimo	Actualización plan uso del suelo zona urbana	1703570102005004000	1711295616	SE MODIFICA DE PAREADA A LINEA DE FABRICA
167383	Revision Lote Mínimo	Actualización plan uso del suelo zona urbana	1703570102009016000	1719808618	SE MODIFICA DE PAREADA A LINEA DE FABRICA
167383	Revision Lote Mínimo	Actualización plan uso del suelo zona urbana	1703570102014013000	1703310662	SE MODIFICA DE PAREADA A LINEA DE FABRICA
167383	Revision Lote Mínimo	Actualización plan uso del suelo zona urbana	1703570103003013000	1707025076	SE MODIFICA DE PAREADA A LINEA DE FABRICA
167383	Revision Lote Mínimo	Actualización plan uso del suelo zona urbana	1703570103003014000	1709353757	SE MODIFICA DE PAREADA A LINEA DE FABRICA
167383	Revision Lote Mínimo	Actualización plan uso del suelo zona urbana	1703570103004014000	1710969872	SE MODIFICA DE PAREADA A LINEA DE FABRICA
167383	Revision Lote Mínimo	Actualización plan uso del suelo zona urbana	1703570103008027000	1702899699	SE MODIFICA DE PAREADA A LINEA DE FABRICA
167383	Revision Lote Mínimo	Actualización plan uso del suelo zona urbana	1703570102002011000	1720890100	SE MODIFICA DE PAREADA A LINEA DE FABRICA

167383	Revision Lote Minimo	suelo zona urbana Actualizacion plan uso del suelo zona urbana	1703570102014018000	1716493133	SE MODIFICA DE PAREADA A LINEA DE FABRICA
167383	Revision Lote Minimo	Actualizacion plan uso del suelo zona urbana	1703570102015015000	1710162817	SE MODIFICA DE PAREADA A LINEA DE FABRICA
167383	Revision Lote Minimo	Actualizacion plan uso del suelo zona urbana	1703570102015016000	1714593330	SE MODIFICA DE PAREADA A LINEA DE FABRICA
167383	Revision Lote Minimo	Actualizacion plan uso del suelo zona urbana	1703570103004021000	1708530298	SE MODIFICA DE PAREADA A LINEA DE FABRICA
167383	Revision Lote Minimo	Actualizacion plan uso del suelo zona urbana	1703570101210020000	1708305873	SE MODIFICA DE PAREADA A LINEA DE FABRICA
167383	Revision Lote Minimo	Actualizacion plan uso del suelo zona urbana	1703570103003006000	1706740105	SE MODIFICA DE PAREADA A LINEA DE FABRICA
167383	Revision Lote Minimo	Actualizacion plan uso del suelo zona urbana	1703570103004001000	1700139593	SE MODIFICA DE PAREADA A LINEA DE FABRICA

167383	Revision Lote Minimo	Actualizacion plan uso del suelo zona urbana	1703570103008030000	1710279991	SE MODIFICA DE PAREADA A LINEA DE FABRICA
167383	Revision Lote Minimo	Actualizacion plan uso del suelo zona urbana	1703570102004001000	1721815056	SE MODIFICA DE PAREADA A LINEA DE FABRICA
167383	Revision Lote Minimo	Actualizacion plan uso del suelo zona urbana	1703570102004003000	1708790553	SE MODIFICA DE PAREADA A LINEA DE FABRICA
167383	Revision Lote Minimo	Actualizacion plan uso del suelo zona urbana	1703570102014004000	1705996708	SE MODIFICA DE PAREADA A LINEA DE FABRICA
167383	Revision Lote Minimo	Actualizacion plan uso del suelo zona urbana	1703570102016014000	1703701662	SE MODIFICA DE PAREADA A LINEA DE FABRICA
167383	Revision Lote Minimo	Actualizacion plan uso del suelo zona urbana	1703570103004025000	1703758654	SE MODIFICA DE PAREADA A LINEA DE FABRICA
167383	Revision Lote Minimo	Actualizacion plan uso del suelo zona urbana	1703570103006001000	1701808634	SE MODIFICA DE PAREADA A LINEA DE FABRICA
167383	Revision Lote Minimo	Actualizacion plan uso del	1703570103006002000	1700430562	SE MODIFICA DE PAREADA A LINEA DE FABRICA

167383	Revision Lote Minimo	suelo zona urbana	Actualizacion plan uso del suelo zona urbana	1703570103008004000	1702113398	SE MODIFICA DE PAREADA A LINEA DE FABRICA
167383	Revision Lote Minimo	Actualizacion plan uso del suelo zona urbana	Actualizacion plan uso del suelo zona urbana	1703570103008005000	1718552308	SE MODIFICA DE PAREADA A LINEA DE FABRICA
167383	Revision Lote Minimo	Actualizacion plan uso del suelo zona urbana	Actualizacion plan uso del suelo zona urbana	1703570103003004000		SE MODIFICA DE PAREADA A LINEA DE FABRICA
167383	Revision Lote Minimo	Actualizacion plan uso del suelo zona urbana	Actualizacion plan uso del suelo zona urbana	1703570101210027000	1700814096	SE MODIFICA DE PAREADA A LINEA DE FABRICA
167383	Revision Lote Minimo	Actualizacion plan uso del suelo zona urbana	Actualizacion plan uso del suelo zona urbana	1703570102003013000	1716691876	SE MODIFICA DE PAREADA A LINEA DE FABRICA
167383	Revision Lote Minimo	Actualizacion plan uso del suelo zona urbana	Actualizacion plan uso del suelo zona urbana	1703570102006009000	0503221251	SE MODIFICA DE PAREADA A LINEA DE FABRICA
167383	Revision Lote Minimo	Actualizacion plan uso del suelo zona urbana	Actualizacion plan uso del suelo zona urbana	1703570102006010000	1706079371	SE MODIFICA DE PAREADA A LINEA DE FABRICA

167383	Revision Lote Minimo	Actualizacion plan uso del suelo zona urbana	1703570102007001000	1713461141	SE MODIFICA DE PAREADA A LINEA DE FABRICA
167383	Revision Lote Minimo	Actualizacion plan uso del suelo zona urbana	1703570102009003000	1719808618	SE MODIFICA DE PAREADA A LINEA DE FABRICA
167383	Revision Lote Minimo	Actualizacion plan uso del suelo zona urbana	1703570102015007000	1706516240	SE MODIFICA DE PAREADA A LINEA DE FABRICA
167383	Revision Lote Minimo	Actualizacion plan uso del suelo zona urbana	1703570102016003000	1715705404	SE MODIFICA DE PAREADA A LINEA DE FABRICA
167383	Revision Lote Minimo	Actualizacion plan uso del suelo zona urbana	1703570102016013000	1700797218	SE MODIFICA DE PAREADA A LINEA DE FABRICA
167383	Revision Lote Minimo	Actualizacion plan uso del suelo zona urbana	1703570103003001000	1705899530	SE MODIFICA DE PAREADA A LINEA DE FABRICA
167383	Revision Lote Minimo	Actualizacion plan uso del suelo zona urbana	1703570103004007000	1714015789	SE MODIFICA DE PAREADA A LINEA DE FABRICA
167383	Revision Lote Minimo	Actualizacion plan uso del suelo zona urbana	1703570103004024000	1716591399	SE MODIFICA DE PAREADA A LINEA DE FABRICA

167383	Revision Lote Minimo	suelo zona urbana Actualizacion plan uso del suelo zona urbana	1703570103006003000	1700430562	SE MODIFICA DE PAREADA A LINEA DE FABRICA
167383	Revision Lote Minimo	Actualizacion plan uso del suelo zona urbana	1703570103007012000	1700366444	SE MODIFICA DE PAREADA A LINEA DE FABRICA
167383	Revision Lote Minimo	Actualizacion plan uso del suelo zona urbana	1703570102014027000	1709251241	SE MODIFICA DE PAREADA A LINEA DE FABRICA
167383	Revision Lote Minimo	Actualizacion plan uso del suelo zona urbana	1703570102003001000	1708359052	SE MODIFICA DE PAREADA A LINEA DE FABRICA
167383	Revision Lote Minimo	Actualizacion plan uso del suelo zona urbana	1703570102008001000	1000457984	SE MODIFICA DE PAREADA A LINEA DE FABRICA
167383	Revision Lote Minimo	Actualizacion plan uso del suelo zona urbana	1703570102008003000	1000457984	SE MODIFICA DE PAREADA A LINEA DE FABRICA
167383	Revision Lote Minimo	Actualizacion plan uso del suelo zona urbana	1703570102009001000	1715286892	SE MODIFICA DE PAREADA A LINEA DE FABRICA

167383	Revision Lote Minimo	Actualizacion plan uso del suelo zona urbana	1703570102014002000	1704298957	SE MODIFICA DE PAREADA A LINEA DE FABRICA
167383	Revision Lote Minimo	Actualizacion plan uso del suelo zona urbana	1703570103004016000	1713589180	SE MODIFICA DE PAREADA A LINEA DE FABRICA
167383	Revision Lote Minimo	Actualizacion plan uso del suelo zona urbana	1703570103008031000		SE MODIFICA DE PAREADA A LINEA DE FABRICA
167383	Revision Lote Minimo	Actualizacion plan uso del suelo zona urbana	1703570102003008000	1713031076	SE MODIFICA DE PAREADA A LINEA DE FABRICA
167383	Revision Lote Minimo	Actualizacion plan uso del suelo zona urbana	1703570102005005000	1711961654	SE MODIFICA DE PAREADA A LINEA DE FABRICA
167383	Revision Lote Minimo	Actualizacion plan uso del suelo zona urbana	17035701020100001000	176000554000 1	SE MODIFICA DE PAREADA A LINEA DE FABRICA
167383	Revision Lote Minimo	Actualizacion plan uso del suelo zona urbana	1703570102014010000	1709489114	SE MODIFICA DE PAREADA A LINEA DE FABRICA
167383	Revision Lote Minimo	Actualizacion plan uso del	1703570103007007000	1711574432	SE MODIFICA DE PAREADA A LINEA DE FABRICA

167383	Revision Lote Minimo	suelo zona urbana	Actualizacion plan uso del suelo zona urbana	1703570103008024000	1700421850	SE MODIFICA DE PAREADA A LINEA DE FABRICA
167383	Revision Lote Minimo	Actualizacion plan uso del suelo zona urbana	Actualizacion plan uso del suelo zona urbana	1703570103008028000	1707858492	SE MODIFICA DE PAREADA A LINEA DE FABRICA
167383	Revision Lote Minimo	Actualizacion plan uso del suelo zona urbana	Actualizacion plan uso del suelo zona urbana	1703570101210021000	1704820586	SE MODIFICA DE PAREADA A LINEA DE FABRICA
167383	Revision Lote Minimo	Actualizacion plan uso del suelo zona urbana	Actualizacion plan uso del suelo zona urbana	1703570103003010000	1707151229	SE MODIFICA DE PAREADA A LINEA DE FABRICA
167383	Revision Lote Minimo	Actualizacion plan uso del suelo zona urbana	Actualizacion plan uso del suelo zona urbana	1703570103003021000	1710306455	SE MODIFICA DE PAREADA A LINEA DE FABRICA
167383	Revision Lote Minimo	Actualizacion plan uso del suelo zona urbana	Actualizacion plan uso del suelo zona urbana	1703570103004018000	1707838809	SE MODIFICA DE PAREADA A LINEA DE FABRICA
167383	Revision Lote Minimo	Actualizacion plan uso del suelo zona urbana	Actualizacion plan uso del suelo zona urbana	1703570103004020000	1715168363	SE MODIFICA DE PAREADA A LINEA DE FABRICA

167383	Revision Lote Mínimo	Actualización plan uso del suelo zona urbana	1703570103005006000	1710495092	SE MODIFICA DE PAREADA A LINEA DE FABRICA
167383	Revision Lote Mínimo	Actualización plan uso del suelo zona urbana	1703570103007001000	1709161374	SE MODIFICA DE PAREADA A LINEA DE FABRICA
167383	Revision Lote Mínimo	Actualización plan uso del suelo zona urbana	1703570103007002000	1706557293	SE MODIFICA DE PAREADA A LINEA DE FABRICA
167383	Revision Lote Mínimo	Actualización plan uso del suelo zona urbana	1703570103007004000	1707129696	SE MODIFICA DE PAREADA A LINEA DE FABRICA
167383	Revision Lote Mínimo	Actualización plan uso del suelo zona urbana	1703570102014017000	1712911955	SE MODIFICA DE PAREADA A LINEA DE FABRICA
167383	Revision Lote Mínimo	Actualización plan uso del suelo zona urbana	1703570102015003000	1712052198	SE MODIFICA DE PAREADA A LINEA DE FABRICA
167383	Revision Lote Mínimo	Actualización plan uso del suelo zona urbana	1703570102015017000	1718094921	SE MODIFICA DE PAREADA A LINEA DE FABRICA
167383	Revision Lote Mínimo	Actualización plan uso del suelo zona urbana	1703570103003023000	1706252937	SE MODIFICA DE PAREADA A LINEA DE FABRICA

167383	Revision Lote Minimo	suelo zona urbana Actualizacion plan uso del suelo zona urbana	1703570103004012000	1707100168	SE MODIFICA DE PAREADA A LINEA DE FABRICA
167383	Revision Lote Minimo	Actualizacion plan uso del suelo zona urbana	1703570103005004000	1717122855	SE MODIFICA DE PAREADA A LINEA DE FABRICA
167383	Revision Lote Minimo	Actualizacion plan uso del suelo zona urbana	1703570103005005000	1701567677	SE MODIFICA DE PAREADA A LINEA DE FABRICA
167383	Revision Lote Minimo	Actualizacion plan uso del suelo zona urbana	1703570103005008000	1705625562	SE MODIFICA DE PAREADA A LINEA DE FABRICA
167383	Revision Lote Minimo	Actualizacion plan uso del suelo zona urbana	1703570103005009000	1706987854	SE MODIFICA DE PAREADA A LINEA DE FABRICA
167383	Revision Lote Minimo	Actualizacion plan uso del suelo zona urbana	1703570103008017000	1708506124	SE MODIFICA DE PAREADA A LINEA DE FABRICA
167383	Revision Lote Minimo	Actualizacion plan uso del suelo zona urbana	1703570103008022000	176000376000 1	SE MODIFICA DE PAREADA A LINEA DE FABRICA

167383	Revision Lote Mínimo	Actualización plan uso del suelo zona urbana	1703570102002004000	1727945972	SE MODIFICA DE PAREADA A LINEA DE FABRICA
167383	Revision Lote Mínimo	Actualización plan uso del suelo zona urbana	1703570102003012000	1717474959	SE MODIFICA DE PAREADA A LINEA DE FABRICA
167383	Revision Lote Mínimo	Actualización plan uso del suelo zona urbana	1703570102014003000	1704298957	SE MODIFICA DE PAREADA A LINEA DE FABRICA
167383	Revision Lote Mínimo	Actualización plan uso del suelo zona urbana	1703570102014008000	1715292916	SE MODIFICA DE PAREADA A LINEA DE FABRICA
167383	Revision Lote Mínimo	Actualización plan uso del suelo zona urbana	1703570102015008000	1706516240	SE MODIFICA DE PAREADA A LINEA DE FABRICA
167383	Revision Lote Mínimo	Actualización plan uso del suelo zona urbana	1703570102016001000	1712172764	SE MODIFICA DE PAREADA A LINEA DE FABRICA
167383	Revision Lote Mínimo	Actualización plan uso del suelo zona urbana	1703570102016011000	1701707851	SE MODIFICA DE PAREADA A LINEA DE FABRICA
167383	Revision Lote Mínimo	Actualización plan uso del	1703570103005002000	1703235489	SE MODIFICA DE PAREADA A LINEA DE FABRICA

167383	Revision Lote Minimo	Actualizacion plan uso del suelo zona urbana	1703570103008006000	1712230281	SE MODIFICA DE PAREADA A LINEA DE FABRICA
167383	Revision Lote Minimo	Actualizacion plan uso del suelo zona urbana	1703570102014026000	1709251241	SE MODIFICA DE PAREADA A LINEA DE FABRICA
167383	Revision Lote Minimo	Actualizacion plan uso del suelo zona urbana	1703570102014022000	1707764625	SE MODIFICA DE PAREADA A LINEA DE FABRICA
167383	Revision Lote Minimo	Actualizacion plan uso del suelo zona urbana	1703570102003002000	1725925117	SE MODIFICA DE PAREADA A LINEA DE FABRICA
167383	Revision Lote Minimo	Actualizacion plan uso del suelo zona urbana	1703570102014012000	1700419771	SE MODIFICA DE PAREADA A LINEA DE FABRICA
167383	Revision Lote Minimo	Actualizacion plan uso del suelo zona urbana	1703570103008007000	1713158465	SE MODIFICA DE PAREADA A LINEA DE FABRICA
167383	Revision Lote Minimo	Actualizacion plan uso del suelo zona urbana	1703570103008013000	1709295859	SE MODIFICA DE PAREADA A LINEA DE FABRICA

167383	Revision Lote Minimo	Actualizacion plan uso del suelo zona urbana	1703570102002006000	1702684380	SE MODIFICA DE PAREADA A LINEA DE FABRICA
167383	Revision Lote Minimo	Actualizacion plan uso del suelo zona urbana	1703570102002010000	1715588180	SE MODIFICA DE PAREADA A LINEA DE FABRICA
167383	Revision Lote Minimo	Actualizacion plan uso del suelo zona urbana	1703570102009014000	1701605394	SE MODIFICA DE PAREADA A LINEA DE FABRICA
167383	Revision Lote Minimo	Actualizacion plan uso del suelo zona urbana	1703570102014006000	1709497760	SE MODIFICA DE PAREADA A LINEA DE FABRICA
167383	Revision Lote Minimo	Actualizacion plan uso del suelo zona urbana	1703570103004003000	171030033400 1	SE MODIFICA DE PAREADA A LINEA DE FABRICA
167383	Revision Lote Minimo	Actualizacion plan uso del suelo zona urbana	1703570103004004000	1713499760	SE MODIFICA DE PAREADA A LINEA DE FABRICA
167383	Revision Lote Minimo	Actualizacion plan uso del suelo zona urbana	1703570103007011000	1700366444	SE MODIFICA DE PAREADA A LINEA DE FABRICA
167383	Revision Lote Minimo	Actualizacion plan uso del suelo zona urbana	1703570103008018000	176000376000 1	SE MODIFICA DE PAREADA A LINEA DE FABRICA

167383	Revision Lote Minimo	suelo zona urbana Actualizacion plan uso del suelo zona urbana	1703570102014019000	SE MODIFICA DE PAREADA A LINEA DE FABRICA
167383	Revision Lote Minimo	Actualizacion plan uso del suelo zona urbana	1715705404	SE MODIFICA DE PAREADA A LINEA DE FABRICA
167383	Revision Lote Minimo	Actualizacion plan uso del suelo zona urbana	1709446775	SE MODIFICA DE PAREADA A LINEA DE FABRICA
167383	Revision Lote Minimo	Actualizacion plan uso del suelo zona urbana	1705300588	SE MODIFICA DE PAREADA A LINEA DE FABRICA
167383	Revision Lote Minimo	Actualizacion plan uso del suelo zona urbana	1000058808	SE MODIFICA DE PAREADA A LINEA DE FABRICA
167383	Revision Lote Minimo	Actualizacion plan uso del suelo zona urbana	0502410665	SE MODIFICA DE PAREADA A LINEA DE FABRICA
167383	Revision Lote Minimo	Actualizacion plan uso del suelo zona urbana	1711961654	SE MODIFICA DE PAREADA A LINEA DE FABRICA

167383	Revision Lote Mínimo	Actualización plan uso del suelo zona urbana	1703570102005002000	1711961654	SE MODIFICA DE PAREADA A LINEA DE FABRICA
167383	Revision Lote Mínimo	Actualización plan uso del suelo zona urbana	1703570103004011000	1705069423	SE MODIFICA DE PAREADA A LINEA DE FABRICA
167383	Revision Lote Mínimo	Actualización plan uso del suelo zona urbana	1703570103008014000	176000554000 1	SE MODIFICA DE PAREADA A LINEA DE FABRICA
167383	Revision Lote Mínimo	Actualización plan uso del suelo zona urbana	1703570103008016000	1708506124	SE MODIFICA DE PAREADA A LINEA DE FABRICA
167383	Revision Lote Mínimo	Actualización plan uso del suelo zona urbana	1703570103008032000	1714802590	SE MODIFICA DE PAREADA A LINEA DE FABRICA
167383	Revision Lote Mínimo	Actualización plan uso del suelo zona urbana	1703570103008033000	1714802590	SE MODIFICA DE PAREADA A LINEA DE FABRICA
167383	Revision Lote Mínimo	Actualización plan uso del suelo zona urbana	1703570102009002000	1709557084	SE MODIFICA DE PAREADA A LINEA DE FABRICA
167383	Revision Lote Mínimo	Actualización plan uso del suelo zona urbana	1703570102014011000	1711672186	SE MODIFICA DE PAREADA A LINEA DE FABRICA

167383	Revision Lote Minimo	suelo zona urbana Actualizacion plan uso del suelo zona urbana	1703570102015010000	1709437113	SE MODIFICA DE PAREADA A LINEA DE FABRICA
167383	Revision Lote Minimo	Actualizacion plan uso del suelo zona urbana	1703570102016007000	1701707851	SE MODIFICA DE PAREADA A LINEA DE FABRICA
167383	Revision Lote Minimo	Actualizacion plan uso del suelo zona urbana	1703570103003012000	1700419391	SE MODIFICA DE PAREADA A LINEA DE FABRICA
167383	Revision Lote Minimo	Actualizacion plan uso del suelo zona urbana	1703570103008021000	1708669245	SE MODIFICA DE PAREADA A LINEA DE FABRICA
167383	Revision Lote Minimo	Actualizacion plan uso del suelo zona urbana	1703570102007010000	1801376813	SE MODIFICA DE PAREADA A LINEA DE FABRICA
167383	Revision Lote Minimo	Actualizacion plan uso del suelo zona urbana	1703570101210024000	1710211572	SE MODIFICA DE PAREADA A LINEA DE FABRICA
167383	Revision Lote Minimo	Actualizacion plan uso del suelo zona urbana	1703570101210026000	1704820586	SE MODIFICA DE PAREADA A LINEA DE FABRICA

167383	Revision Lote Minimo	Actualizacion plan uso del suelo zona urbana	1703570102014021000	1707764625	SE MODIFICA DE PAREADA A LINEA DE FABRICA
167383	Revision Lote Minimo	Actualizacion plan uso del suelo zona urbana	1703570102009006000	1701605394	SE MODIFICA DE PAREADA A LINEA DE FABRICA
167383	Revision Lote Minimo	Actualizacion plan uso del suelo zona urbana	1703570102014007000	1704274370	SE MODIFICA DE PAREADA A LINEA DE FABRICA
167383	Revision Lote Minimo	Actualizacion plan uso del suelo zona urbana	1703570102015004000	1712052198	SE MODIFICA DE PAREADA A LINEA DE FABRICA
167383	Revision Lote Minimo	Actualizacion plan uso del suelo zona urbana	1703570102015009000	1706516240	SE MODIFICA DE PAREADA A LINEA DE FABRICA
167383	Revision Lote Minimo	Actualizacion plan uso del suelo zona urbana	1703570102015020000	1700983529	SE MODIFICA DE PAREADA A LINEA DE FABRICA
167383	Revision Lote Minimo	Actualizacion plan uso del suelo zona urbana	1703570102016012000	17117607947	SE MODIFICA DE PAREADA A LINEA DE FABRICA
167383	Revision Lote Minimo	Actualizacion plan uso del	1703570103003002000	1700030842	SE MODIFICA DE PAREADA A LINEA DE FABRICA

167383	Revision Lote Minimo	suelo zona urbana Actualizacion plan uso del suelo zona urbana	1703570103004008000	1713075461	SE MODIFICA DE PAREADA A LINEA DE FABRICA
167383	Revision Lote Minimo	Actualizacion plan uso del suelo zona urbana	1703570103004009000	1708656986	SE MODIFICA DE PAREADA A LINEA DE FABRICA
167383	Revision Lote Minimo	Actualizacion plan uso del suelo zona urbana	1703570103004023000	1716644586	SE MODIFICA DE PAREADA A LINEA DE FABRICA
167383	Revision Lote Minimo	Actualizacion plan uso del suelo zona urbana	1703570103005011000	1700842543	SE MODIFICA DE PAREADA A LINEA DE FABRICA
167383	Revision Lote Minimo	Actualizacion plan uso del suelo zona urbana	1703570103008019000	1700421850	SE MODIFICA DE PAREADA A LINEA DE FABRICA
167383	Revision Lote Minimo	Actualizacion plan uso del suelo zona urbana	1703570103003011000		SE MODIFICA DE PAREADA A LINEA DE FABRICA
167383	Revision Lote Minimo	Actualizacion plan uso del suelo zona urbana	1703570102004006000	1706651906	SE MODIFICA DE PAREADA A LINEA DE FABRICA

167383	Revision Lote Mínimo	Actualización plan uso del suelo zona urbana	1703570102014016000	1713712428	SE MODIFICA DE PAREADA A LINEA DE FABRICA
167383	Revision Lote Mínimo	Actualización plan uso del suelo zona urbana	1703570102015001000	1716562705	SE MODIFICA DE PAREADA A LINEA DE FABRICA
167383	Revision Lote Mínimo	Actualización plan uso del suelo zona urbana	1703570102016017000	1712172616	SE MODIFICA DE PAREADA A LINEA DE FABRICA
167383	Revision Lote Mínimo	Actualización plan uso del suelo zona urbana	1703570103003008000	1709301715	SE MODIFICA DE PAREADA A LINEA DE FABRICA
167383	Revision Lote Mínimo	Actualización plan uso del suelo zona urbana	1703570103003019000	1305586941	SE MODIFICA DE PAREADA A LINEA DE FABRICA
167383	Revision Lote Mínimo	Actualización plan uso del suelo zona urbana	1703570103003020000	1701878934	SE MODIFICA DE PAREADA A LINEA DE FABRICA
167383	Revision Lote Mínimo	Actualización plan uso del suelo zona urbana	1703570103003022000	1724166713	SE MODIFICA DE PAREADA A LINEA DE FABRICA
167383	Revision Lote Mínimo	Actualización plan uso del suelo zona urbana	1703570103004010000	1716876782	SE MODIFICA DE PAREADA A LINEA DE FABRICA

167383	Revision Lote Minimo	suelo zona urbana Actualizacion plan uso del suelo zona urbana	17035701030004017000	1706755913	SE MODIFICA DE PAREADA A LINEA DE FABRICA
167383	Revision Lote Minimo	Actualizacion plan uso del suelo zona urbana	17035701030008029000	1710279991	SE MODIFICA DE PAREADA A LINEA DE FABRICA
167383	Revision Lote Minimo	Actualizacion plan uso del suelo zona urbana	1703570101210023000	1711961654	SE MODIFICA DE PAREADA A LINEA DE FABRICA
167383	Revision Lote Minimo	Actualizacion plan uso del suelo zona urbana	1703570102014028000	1709251241	SE MODIFICA DE PAREADA A LINEA DE FABRICA
167383	Revision Lote Minimo	Actualizacion plan uso del suelo zona urbana	17035701030006014000	1708925811	SE MODIFICA DE PAREADA A LINEA DE FABRICA
167383	Revision Lote Minimo	Actualizacion plan uso del suelo zona urbana	1703570102002005000	1722419882	SE MODIFICA DE PAREADA A LINEA DE FABRICA
167383	Revision Lote Minimo	Actualizacion plan uso del suelo zona urbana	1703570102002007000	1702181890	SE MODIFICA DE PAREADA A LINEA DE FABRICA

167383	Revision Lote Minimo	Actualizacion plan uso del suelo zona urbana	1703570102002008000	1710565290	SE MODIFICA DE PAREADA A LINEA DE FABRICA
167383	Revision Lote Minimo	Actualizacion plan uso del suelo zona urbana	1703570102002009000	1716103955	SE MODIFICA DE PAREADA A LINEA DE FABRICA
167383	Revision Lote Minimo	Actualizacion plan uso del suelo zona urbana	1703570102007007000	1704384872	SE MODIFICA DE PAREADA A LINEA DE FABRICA
167383	Revision Lote Minimo	Actualizacion plan uso del suelo zona urbana	1703570102015019000	1701209361	SE MODIFICA DE PAREADA A LINEA DE FABRICA
167383	Revision Lote Minimo	Actualizacion plan uso del suelo zona urbana	1703570102016015000	1703701662	SE MODIFICA DE PAREADA A LINEA DE FABRICA
167383	Revision Lote Minimo	Actualizacion plan uso del suelo zona urbana	1703570103004026000	1716591407	SE MODIFICA DE PAREADA A LINEA DE FABRICA
167383	Revision Lote Minimo	Actualizacion plan uso del suelo zona urbana	1703570103005010000	1702355932	SE MODIFICA DE PAREADA A LINEA DE FABRICA
167383	Revision Lote Minimo	Actualizacion plan uso del suelo zona urbana	1703570103008020000	1700421850	SE MODIFICA DE PAREADA A LINEA DE FABRICA

167383	Revision Lote Minimo	suelo zona urbana	Actualizacion plan uso del suelo zona urbana	1703570102006001000	1000035244	SE MODIFICA DE PAREADA A LINEA DE FABRICA
167383	Revision Lote Minimo	Actualizacion plan uso del suelo zona urbana	Actualizacion plan uso del suelo zona urbana	1703570102007009000	1801376813	SE MODIFICA DE PAREADA A LINEA DE FABRICA
167383	Revision Lote Minimo	Actualizacion plan uso del suelo zona urbana	Actualizacion plan uso del suelo zona urbana	1703570102009017000	1705112272	SE MODIFICA DE PAREADA A LINEA DE FABRICA
167383	Revision Lote Minimo	Actualizacion plan uso del suelo zona urbana	Actualizacion plan uso del suelo zona urbana	1703570102015013000	3050515687	SE MODIFICA DE PAREADA A LINEA DE FABRICA
167383	Revision Lote Minimo	Actualizacion plan uso del suelo zona urbana	Actualizacion plan uso del suelo zona urbana	1703570102016010000	1701707851	SE MODIFICA DE PAREADA A LINEA DE FABRICA
167383	Revision Lote Minimo	Actualizacion plan uso del suelo zona urbana	Actualizacion plan uso del suelo zona urbana	1703570103003016000	1711877165	SE MODIFICA DE PAREADA A LINEA DE FABRICA
167383	Revision Lote Minimo	Actualizacion plan uso del suelo zona urbana	Actualizacion plan uso del suelo zona urbana	1703570103004013000	1716644586	SE MODIFICA DE PAREADA A LINEA DE FABRICA

167383	Revision Lote Mínimo	Actualización plan uso del suelo zona urbana	1703570103007005000	1723409825	SE MODIFICA DE PAREADA A LINEA DE FABRICA
167383	Revision Lote Mínimo	Actualización plan uso del suelo zona urbana	1703570103007006000	1702397124	SE MODIFICA DE PAREADA A LINEA DE FABRICA
167383	Revision Lote Mínimo	Actualización plan uso del suelo zona urbana	1703570103007009000	1719465963	SE MODIFICA DE PAREADA A LINEA DE FABRICA
167383	Revision Lote Mínimo	Actualización plan uso del suelo zona urbana	1703570103007010000	1705405908	SE MODIFICA DE PAREADA A LINEA DE FABRICA
167383	Revision Lote Mínimo	Actualización plan uso del suelo zona urbana	1703570103008008000	1714221924	SE MODIFICA DE PAREADA A LINEA DE FABRICA
167383	Revision Lote Mínimo	Actualización plan uso del suelo zona urbana	1703570103008009000	1716698400	SE MODIFICA DE PAREADA A LINEA DE FABRICA
167383	Revision Lote Mínimo	Actualización plan uso del suelo zona urbana	1703570103008023000	0502587777	SE MODIFICA DE PAREADA A LINEA DE FABRICA
167383	Revision Lote Mínimo	Actualización plan uso del	1703570101210019000	1708305873	SE MODIFICA DE PAREADA A LINEA DE FABRICA

167383	Revision Lote Minimo	suelo zona urbana Actualizacion plan uso del suelo zona urbana	1703570102016020000	1703140200	SE MODIFICA DE PAREADA A LINEA DE FABRICA
167003	Zonificación y retiros	Reforma de afecções para construir IPRUS	1703500101270325000	1705015343	MODIFICADO ACTUAL ORDENANDA PDOT-PUGS
161932	Rectificación de uso del suelo	Rectificación de uso del suelo	1703570101240032400	176000147000 1	MODIFICADO ACTUAL ORDENANDA PDOT-PUGS
161934	Rectificación uso del suelo	Cambio de clasificación de suelo	1703520101220088000	1701319350	MODIFICADO ACTUAL ORDENANDA PDOT-PUGS
161929	Cambio de clasificación de suelo	Rectificación uso del suelo	1703520101220021800	1701319350	MODIFICADO ACTUAL ORDENANDA PDOT-PUGS
161930	Cambio de clasificación de suelo	Rectificación uso de suelo	1703520101220021500	1701319350	MODIFICADO ACTUAL ORDENANDA PDOT-PUGS
161931	Cambio de clasificación de suelo	Rectificación de uso de suelo	1703520101220087500	1701319350	MODIFICADO ACTUAL ORDENANDA PDOT-PUGS
162000	Adecuación técnica y legal	Rectificación uso de suelo	1703560101230034500	179243040200 1	MODIFICADO ACTUAL ORDENANDA PDOT-PUGS
161983-161981-161979-161978	Adecuación técnica y legal	Rectificación uso de suelo	1703560101230035000	179243040200 1	MODIFICADO ACTUAL ORDENANDA PDOT-PUGS
167065	Parametros de zonificación	Actualización PUGS	1703530101220001200	179258581300 1	MODIFICADO ACTUAL ORDENANDA PDOT-PUGS
166878	Revision poligono	Revision poligono para cambiar el uso de suelo	Barrio La Cosmorama	Barrio La Cosmorama	MODIFICADO ACTUAL ORDENANDA PDOT-PUGS

FT-CPM13-ADM- 2024-041	Masificacion y propagacion de densidad urbana	Socializacion y analisis en PDOT	FF.TT.	DIPLAT-0286- 2024	MODIFICADO ACTUAL ORDENANDA PDOT-PUGS
	Renovacion de uso de suelo	Revisar tramite	1703550103003001000	1709453383	MODIFICADO ACTUAL ORDENANDA PDOT-PUGS
122989	NO ES FACTIBLE EMITIR INFORME FAVORABLE	USO DE SUELO - TIENDA ABARROTES	1703570101250056400	1707292718	MODIFICADO ACTUAL ORDENANDA PDOT-PUGS
155841	AFECTACION ZONIFICACION Y RETIROS	PARA SU CONOCIMIENTO Y TRAMITE	1703520101230167100	1751841030	MODIFICADO ACTUAL ORDENANDA PDOT-PUGS
142819	ANTENAS CENTRALES DE TRANSMISION	SOLICITUD MAPA DE USO DE SUELO	1703500101029013000	176815256000 1	MODIFICADO ACTUAL ORDENANDA PDOT-PUGS
137266	REVISION LINEA FABRICA IPRUS	REVISION LINEA FABRICA IPRUS	1703510102004006000	1713289930	SE MODIFICA DE PAREADA A LINEA DE FABRICA
160898	Normativa PUGS	CAMBIO DE LOTE MINIMO PARA HEREDEROS	1703570101250154000	1707452296	MODIFICADO ACTUAL ORDENANDA PDOT-PUGS
160898	Normativa PUGS	CAMBIO DE LOTE MINIMO PARA HEREDEROS	1703570101250152000	1707452296	MODIFICADO ACTUAL ORDENANDA PDOT-PUGS
86024		ASENTAMIENTO HUMANO DE HECHO	1703520101220010900	0501685267	MODIFICADO ACTUAL ORDENANDA PDOT-PUGS
86024		ASENTAMIENTO HUMANO DE HECHO	1703520101220010700	0501685267	MODIFICADO ACTUAL ORDENANDA PDOT-PUGS

148333	IPRUS	MODIFICACION IPRUS	1703520101240082300	1721490926	MODIFICADO ACTUAL ORDENANDA PDOT-PUGS
147955	SERVICIOS DE ALOJAMIENTO PRESTADOS POR MOTEL	USO DE SUELO MOTEL	1703500104019011000	1708504418	MODIFICADO ACTUAL ORDENANDA PDOT-PUGS
144990	FACTIBILIDAD PARA AMPLIACION DE LOTE	PERMISO PARA REALIZAR AMPLIACION CONSTRUCCION	1703500102062073000	0503016115	MODIFICADO ACTUAL ORDENANDA PDOT-PUGS
144756	LINEA DE FABRICA	SE DISPONGA SE ANALICE DICHO INFORME Y	1703500104068010000	1708660913	MODIFICADO ACTUAL ORDENANDA PDOT-PUGS
140714	RETIRO FRONTAL EN LINEA DE FABRICA	RECTIFICACION LINEA DE FABRICA	1703500108031015000	1711701001	MODIFICADO ACTUAL ORDENANDA PDOT-PUGS
138916	REVISION USO DEL SUELO	REVISION DE COPIA DE PLANOS MOTEL TENTACION	1703500105068022000	1718649765	MODIFICADO ACTUAL ORDENANDA PDOT-PUGS
137565	PARA PATENTE MUNICIPAL	PERMISO DE CUERPO DE BOMBEROS	1703510103010011000	1714056767	MODIFICADO ACTUAL ORDENANDA PDOT-PUGS
133180	FACTIBILIDAD DE IMPLANTACION DE CONSTRUCCION	CONOCIMIENTO Y TRAMITE	1703500102036010000	1707982664	MODIFICADO ACTUAL ORDENANDA PDOT-PUGS
132579	REVISION DOCUMENTACION INGRESADA	CONOCIMIENTO /TRAMITE	1703520101230166200	0401043393	MODIFICADO ACTUAL ORDENANDA PDOT-PUGS
128632	INFORME DE COMPATIBILIDAD	CONOCIMIENTO Y TRAMITE	1703500104053010000	1709805178	SE MODIFICA DE PAREADA A LINEA DE FABRICA